



CÂMARA MUNICIPAL DE SÃO PAULO

Secretaria Geral Parlamentar
Secretaria de Documentação
Equipe de Documentação do Legislativo

RAZÕES DE VETO

Projeto de Lei nº 272/15

Ofício ATL nº 71, de 22 de março de 2016

Ref.: OF-SGP23 nº 569/2016

Senhor Presidente

Por meio do ofício em epígrafe, Vossa Excelência encaminhou à sanção cópia do Projeto de Lei nº 272/15, aprovado na sessão de 2 de março de 2016, que objetiva disciplinar o parcelamento, o uso e a ocupação do solo no Município de São Paulo, de acordo com a Lei nº 16.050, de 31 de julho de 2014 - Plano Diretor Estratégico.

De autoria do Executivo, a propositura, aprovada na forma de Substitutivo do Legislativo, não detém condições de ser sancionada em sua íntegra, sendo indeclinável a oposição de veto parcial, com fulcro no § 1º do artigo 42 da Lei Orgânica do Município, na conformidade das razões doravante expostas.

Inciso IV do "caput" e §§ 6º e 7º do artigo 90

O artigo 90 determina que ficam permitidas novas construções, reformas com ampliação de área construída e regularização de edificações e instalações nas áreas operacionais do sistema de transporte público coletivo e nas áreas públicas remanescentes de desapropriação relacionadas ao transporte público coletivo, desde que observadas as condicionantes por ele estabelecidas.

No que concerne à destinação de 10% da área construída computável para a habitação de interesse social, a ser produzida pelo empreendedor e doada à Prefeitura, requisito que vem estipulado no inciso IV do "caput" do artigo, destaco que, como corolário do princípio da isonomia, o assunto deverá ser equacionado de acordo com os instrumentos previstos no PDE, em especial a cota de solidariedade, cuja aplicação, inclusive, restou expressamente excluída em razão do § 6º do mesmo artigo, óbice que impede a conversão das referidas unidades normativas em lei.

Ademais, ressalto que o comando inserto no § 7º do artigo 90 revela-se sobremaneira abrangente e, conseqüentemente, de difícil aplicação, circunstância que motiva a oposição de veto, uma vez que a combinação das diversas hipóteses de incidência previstas no "caput" do dispositivo com todos os atos enumerados no parágrafo em apreço tornaria obrigatória a apresentação de Projeto de Intervenção Urbana - PIU até mesmo para reformas e regularização de pequenas atividades desenvolvidas nas áreas operacionais do sistema de transporte público coletivo.

Artigo 177

O dispositivo basicamente reproduz a redação do "caput" do artigo 379 do PDE, diferenciando-se, apenas, por assegurar "os direitos de construção decorrentes de termo de assunção de obrigações e seus respectivos termos de aditamento", conforme novo trecho acrescido à parte final.

Com a devida vênia, as obrigações decorrentes de lei terão sua existência condicionada à regência da própria norma, ao passo que as advindas de contratos e declarações unilaterais à validade dos respectivos instrumentos, de modo que a inclusão acima transcrita afigura-se despendiosa, além de sua imprecisão e vagueza comprometer o objetivo visado pelo legislador.

Em assim sendo, estando a questão devidamente equacionada nos termos do artigo 379 do PDE, a bem da clareza da norma, aponho veto que atinge o artigo 177 do texto aprovado.

Do número de vagas para caminhão previsto no Quadro 4A

No que tange a determinados grupos de atividades, especialmente aqueles que, por sua natureza, prescindem de constante abastecimento, o espaço para carga e descarga reservado para caminhão estabelecido no Quadro 4A poderá gerar, em razão da métrica adotada, problemas na solução arquitetônica, à vista da considerável quantidade de área construída necessária para as manobras, respectivas vagas, além das rampas, no caso de subsolo.

De outra parte, a exigência dessas vagas para tais grupos de atividades acabará, em última análise, prejudicando o atendimento de outros parâmetros de ocupação tidos como prioritários de acordo com os objetivos estratégicos do PDE e as diretrizes abarcadas pelo texto aprovado, a exemplo da fruição pública, da fachada ativa e da Quota Ambiental, uma vez que as áreas decorrentes desses parâmetros precisam estar localizadas no pavimento térreo das edificações.

Assim, para os empreendimentos com até 4.000m² de área construída computável, dentre os grupos de atividades para os quais é exigido número de vagas de caminhão, não se justifica a manutenção para os nR2-12 e nR2-15, enquanto, para os que tenham acima de 4.000m², não se afigura adequado manter a referida condição para os nRa-1, nRa-2, nRa-3, nRa-4 e nRa-5, nR1-9, nR1-12 e nR1-13, nR2-1 e nR2-2, nR2-4, nR2-5, nR2-6, nR2-7, nR2-10, nR2-11, nR2-14, nR2-15, nR3-1, nR3-5, nR3-7, nR3-8 e nR3-9, diante do que se mostra inevitável a aposição de veto parcial ao Quadro 4A do texto encaminhado à sanção, atingindo as células que preveem a reserva de vagas de caminhões para os citados grupos de atividades.

Alteração de zoneamento em áreas caracterizadas como ZEPAM

À vista da relevância do bem a ser tutelado, o PDE traçou o regime jurídico aplicável às Zonas Especiais de Proteção Ambiental - ZEPAM, com notável atenção, dentre outros aspectos abordados, à fixação das características naturais e requisitos que determinam a sua demarcação no território do Município.

Nesse contexto, embora tenha previsto como tema pertinente à revisão da legislação de uso e ocupação do solo a reclassificação de áreas demarcadas como ZEPAM ocupadas com reflorestamento, agricultura ou extrativismo que não tenham os atributos que justificaram a sua criação, a comprovar a importância do respeito aos atributos naturais que orientam a definição dessas zonas, tal atuação está inevitavelmente adstrita aos limites e condições constantes do artigo 73 do Plano.

A teor do alvitado dispositivo, a revisão da Lei nº 13.885, de 25 de agosto de 2004 - levada a efeito pela propositura - não poderia excluir das ZEPAMs as áreas remanescentes de Mata Atlântica, em especial as incluídas no Plano Municipal da Mata Atlântica, as prioritizadas no Plano Municipal de Áreas Prestadoras de Serviços Ambientais, aquelas nas quais ocorram deformações geomorfológicas de interesse ambiental, como planícies aluviais, anfiteatros e vales encaixados associados às cabeceiras de drenagem e outras ocorrências de fragilidade geológica e geotécnica assinaladas na Carta Geotécnica do Município de São Paulo, além das áreas que contenham alta densidade de nascentes.

Ademais, qualquer inclusão ou exclusão de áreas na categoria de ZEPAM deveria ser acompanhada de parecer consubstanciado emitido pelo órgão ambiental municipal, tendo sido enquadrados, desde então, nessa categoria, os parques urbanos municipais existentes, os

parques urbanos em implantação e planejados integrantes do Quadro 7 e Mapa 5 integrantes do Plano, e os parques naturais planejados, conforme artigo 375 do PDE.

Ocorre que, conforme verificado no Mapa 1, que define os Perímetros das Zonas, expressando a dimensão territorial do zoneamento vigente para a Cidade, alguns perímetros que, em razão de suas características e da sistemática arquitetada pelo PDE, deveriam ser enquadrados como ZEPAM, acabaram tendo o zoneamento alterado.

Inicialmente, destaco que o Perímetro 1 descrito e identificado em anexo engloba áreas demarcadas como ZEPAM já na Lei nº 13.885, de 25 de agosto de 2004, sendo que parte significativa apresenta remanescentes de Mata Atlântica, conforme levantamento realizado pelo Instituto Florestal, e algumas das áreas também estão designadas como parque natural em planejamento, nos termos do artigo 375 do PDE.

O Perímetro 2, por sua vez, acha-se previsto como Parque Urbano Planejado no Mapa 5 do PDE e parte significativa da área conta com remanescentes de Mata Atlântica, conforme levantamento realizado pelo Instituto Florestal, ao passo que o Perímetro 6 também consta como Parque Urbano Planejado, situando-se, ademais, em região da Cidade carente por esse tipo de equipamento.

Mas não é só. Os Perímetros 3, 4, 5, 8, 15 e 16 estavam demarcados como ZEPAM na Lei nº 13.885, de 2004, e todos apresentam remanescentes de Mata Atlântica, conforme levantamento realizado pelo Instituto Florestal.

Por fim, o Perímetro 7, além da presença de remanescentes de Mata Atlântica, é objeto de análise, pelo órgão federal competente, para o seu reconhecimento como terra indígena, hipótese que chama a incidência do § 2º do artigo 19 da propositura, segundo o qual os territórios ocupados por terras indígenas até a entrada em vigor da Lei nº 16.050, de 2014, ficam demarcadas como ZEPAM.

Em assim sendo, demonstrada a contrariedade com o PDE, não pode subsistir o zoneamento aprovado para os Perímetros 1, 2, 3, 4, 5, 6, 7, 8, 15 e 16 descritos e identificados em anexo, circunstância que evidencia, por si só, ser de rigor a oposição de veto parcial, atingindo as respectivas áreas indicadas no Mapa 1 do texto encaminhado à sanção.

Alteração de zoneamento e classificação de áreas previstas como ZEIS no Plano Diretor Estratégico

O Plano Diretor Estratégico consolidou as Zonas Especiais de Interesse Social como instrumento de planejamento urbano e habitacional no Município, fator deveras importante para a consecução do objetivo de viabilizar moradia digna à população de baixa renda.

Assim, nos Mapas 4 e 4A anexos ao Plano, estão demarcadas as ZEIS que integram o território da Cidade, com expressa designação de sua categoria, quais sejam, ZEIS 1, 2, 3, 4 e 5, medida que apresenta substancial importância para o fortalecimento do processo de planejamento e gestão organizado para fazer frente às transformações econômicas, sociais, demográficas e ambientais em curso e para promover, de forma qualitativa, a política habitacional.

Entretanto, conforme verificado no Mapa 1, que define os Perímetros das Zonas, o projeto aprovado modificou o enquadramento constante do PDE para os Perímetros 9, 10, 11, 12, 13 e 14 descritos e identificados em anexo.

Ocorre que, considerando a existência de famílias de baixa renda nos locais em questão, a manutenção da classificação prevista pelo PDE possibilitará a provisão de moradias para o perfil de renda adequado ao enfrentamento da maior parcela de déficit habitacional do Município de São Paulo, ao mesmo tempo em que estarão melhor asseguradas condições para garantia da segurança da posse das famílias.

Quanto ao ponto, vale ainda destacar que o § 3º do artigo 44 do PDE dispõe que poderiam ser demarcadas novas ZEIS na revisão da legislação de parcelamento, uso e ocupação do solo, inexistindo, ao revés, qualquer menção à viabilidade de alterar a demarcação já executada e expressa em seus Mapas 4 e 4A.

Dessa forma, o zoneamento aprovado para os Perímetros 9, 10, 11, 12, 13 e 14 não pode subsistir, razão pela qual aponho veto parcial atingindo integralmente as respectivas áreas indicadas no Mapa 1 do texto encaminhado à sanção, devendo prevalecer, nessas hipóteses, o regime previsto pelo Plano Diretor Estratégico.

Nessas condições, assentados os motivos que me compelem a apor veto parcial ao texto aprovado, atingindo o inciso IV do "caput" do artigo 90 e seus §§ 6º e 7º, o artigo 177 e os perímetros marcados no Mapa 1 que seguem descritos e identificados em anexo, devolvo o assunto ao reexame dessa Colenda Casa de Leis.

Na oportunidade, renovo a Vossa Excelência meus protestos de apreço e consideração.

FERNANDO HADDAD, Prefeito

Ao Excelentíssimo Senhor

ANTONIO DONATO

Digníssimo Presidente da Câmara Municipal de São Paulo

Este texto não substitui o publicado no Diário Oficial da Cidade em 23/03/2016, p. 16

Para informações sobre o projeto referente a este documento, visite o site www.camara.sp.gov.br.

DESCRIÇÃO DAS COORDENADAS DO PERÍMETRO VETADO 01:

Subprefeitura: Capela do Socorro

Área: 8.512,00 m² ou 0,8512 ha

Perímetro: 387,11 m

Inicia-se a descrição deste perímetro no vértice **Pt0**, definido pelas coordenadas **E: 333.155 m** e **N: 7.367.716 m** com azimute **153° 26' 05,82"** e distância de **136,40 m** até o vértice **Pt1**, definido pelas coordenadas **E: 333.216 m** e **N: 7.367.594 m** com azimute **270°** e distância de **7,00 m** até o vértice **Pt2**, definido pelas coordenadas **E: 333.209 m** e **N: 7.367.594 m** com azimute **270°** e distância de **18,00 m** até o vértice **Pt3**, definido pelas coordenadas **E: 333.191 m** e **N: 7.367.594 m** com azimute **278° 31' 50,76"** e distância de **20,22 m** até o vértice **Pt4**, definido pelas coordenadas **E: 333.171 m** e **N: 7.367.597 m** com azimute **282° 48' 15,36"** e distância de **22,56 m** até o vértice **Pt5**, definido pelas coordenadas **E: 333.149 m** e **N: 7.367.602 m** com azimute **282° 39' 09,20"** e distância de **50,22 m** até o vértice **Pt6**, definido pelas coordenadas **E: 333.100 m** e **N: 7.367.613 m** com azimute **18° 26' 05,82"** e distância de **6,32 m** até o vértice **Pt7**, definido pelas coordenadas **E: 333.102 m** e **N: 7.367.619 m** com azimute **7° 07' 30,06"** e distância de **40,31 m** até o vértice **Pt8**, definido pelas coordenadas **E: 333.107 m** e **N: 7.367.659 m** com azimute **6° 20' 24,69"** e distância de **18,11 m** até o vértice **Pt9**, definido pelas coordenadas **E: 333.109 m** e **N: 7.367.677 m** com azimute **11° 53' 19,17"** e distância de **19,42 m** até o vértice **Pt10**, definido pelas coordenadas **E: 333.113 m** e **N: 7.367.696 m** com azimute **21° 48' 05,07"** e distância de **5,39 m** até o vértice **Pt11**, definido pelas coordenadas **E: 333.115 m** e **N: 7.367.701 m** com azimute **45° 00' 00,00"** e distância de **4,24 m** até o vértice **Pt12**, definido pelas coordenadas **E: 333.118 m** e **N: 7.367.704 m** com azimute **74° 03' 16,57"** e distância de **14,56 m** até o vértice **Pt13**, definido pelas coordenadas **E: 333.132 m** e **N: 7.367.708 m** com azimute **70° 49' 15,57"** e distância de **24,35 m** até o vértice **Pt0**, encerrando este perímetro.

Área: 2.637,50 m² ou 0,2638 ha

Perímetro: 218,75 m

Inicia-se a descrição deste perímetro no vértice **Pt0**, definido pelas coordenadas **E: 333.106 m** e **N: 7.367.812 m** com azimute **153° 05' 38,06"** e distância de **75,13 m** até o vértice **Pt1**, definido pelas coordenadas **E: 333.140 m** e **N: 7.367.745 m** com azimute **252° 53' 50,18"** e distância de **13,60 m** até o vértice **Pt2**, definido pelas coordenadas **E: 333.127 m** e **N: 7.367.741 m** com azimute **250° 54' 23,43"** e distância de **27,51 m** até o vértice **Pt3**, definido pelas coordenadas **E: 333.101 m** e **N: 7.367.732 m** com azimute **338° 11' 54,93"** e distância de **16,16 m** até o vértice **Pt4**, definido pelas coordenadas **E: 333.095 m** e **N: 7.367.747 m** com azimute **341° 33' 54,18"** e distância de **18,97 m** até o vértice **Pt5**, definido pelas coordenadas **E: 333.089 m** e **N: 7.367.765 m** com azimute **345° 57' 49,52"** e distância de **4,12 m** até o vértice **Pt6**, definido pelas coordenadas **E: 333.088 m** e **N: 7.367.769 m** com azimute **339° 13' 39,88"** e distância de **31,02 m** até o vértice **Pt7**, definido pelas coordenadas **E: 333.077 m** e **N: 7.367.798 m** com azimute **66° 02' 15,04"** e distância de **9,85 m** até o vértice **Pt8**, definido pelas coordenadas **E: 333.086 m** e **N:**

7.367.802 m com azimute **64° 58' 59,18"** e distância de **16,55 m** até o vértice **Pt9**, definido pelas coordenadas **E: 333.101 m** e **N: 7.367.809 m** com azimute **59° 02' 10,48"** e distância de **5,83 m** até o vértice **Pt0**, encerrando este perímetro.

Área: 52.879,00 m² ou 5,2879 ha

Perímetro: 1.382,94 m

Inicia-se a descrição deste perímetro no vértice **Pt0**, definido pelas coordenadas **E: 332.691 m** e **N: 7.367.380 m** com azimute **219° 48' 20,06"** e distância de **7,81 m** até o vértice **Pt1**, definido pelas coordenadas **E: 332.686 m** e **N: 7.367.374 m** com azimute **270°** e distância de **1,00 m** até o vértice **Pt2**, definido pelas coordenadas **E: 332.685 m** e **N: 7.367.374 m** com azimute **222° 30' 37,61"** e distância de **16,28 m** até o vértice **Pt3**, definido pelas coordenadas **E: 332.674 m** e **N: 7.367.362 m** com azimute **109° 58' 59,18"** e distância de **11,70 m** até o vértice **Pt4**, definido pelas coordenadas **E: 332.685 m** e **N: 7.367.358 m** com azimute **158° 11' 54,93"** e distância de **16,16 m** até o vértice **Pt5**, definido pelas coordenadas **E: 332.691 m** e **N: 7.367.343 m** com azimute **0°** e distância de **1,00 m** até o vértice **Pt6**, definido pelas coordenadas **E: 332.691 m** e **N: 7.367.344 m** com azimute **180°** e distância de **2,00 m** até o vértice **Pt7**, definido pelas coordenadas **E: 332.691 m** e **N: 7.367.342 m** com azimute **218° 39' 35,31"** e distância de **12,81 m** até o vértice **Pt8**, definido pelas coordenadas **E: 332.683 m** e **N: 7.367.332 m** com azimute **232° 07' 30,06"** e distância de **11,40 m** até o vértice **Pt9**, definido pelas coordenadas **E: 332.674 m** e **N: 7.367.325 m** com azimute **218° 39' 35,31"** e distância de **6,40 m** até o vértice **Pt10**, definido pelas coordenadas **E: 332.670 m** e **N: 7.367.320 m** com azimute **159° 26' 38,24"** e distância de **8,54 m** até o vértice **Pt11**, definido pelas coordenadas **E: 332.673 m** e **N: 7.367.312 m** com azimute **140° 11' 39,94"** e distância de **7,81 m** até o vértice **Pt12**, definido pelas coordenadas **E: 332.678 m** e **N: 7.367.306 m** com azimute **180°** e distância de **1,00 m** até o vértice **Pt13**, definido pelas coordenadas **E: 332.678 m** e **N: 7.367.305 m** com azimute **0°** e distância de **1,00 m** até o vértice **Pt14**, definido pelas coordenadas **E: 332.678 m** e **N: 7.367.306 m** com azimute **180°** e distância de **5,00 m** até o vértice **Pt15**, definido pelas coordenadas **E: 332.678 m** e **N: 7.367.301 m** com azimute **239° 02' 10,48"** e distância de **5,83 m** até o vértice **Pt16**, definido pelas coordenadas **E: 332.673 m** e **N: 7.367.298 m** com azimute **270°** e distância de **7,00 m** até o vértice **Pt17**, definido pelas coordenadas **E: 332.666 m** e **N: 7.367.298 m** com azimute **261° 52' 11,63"** e distância de **14,14 m** até o vértice **Pt18**, definido pelas coordenadas **E: 332.652 m** e **N: 7.367.296 m** com azimute **235° 00' 28,73"** e distância de **12,21 m** até o vértice **Pt19**, definido pelas coordenadas **E: 332.642 m** e **N: 7.367.289 m** com azimute **214° 41' 42,55"** e distância de **15,81 m** até o vértice **Pt20**, definido pelas coordenadas **E: 332.633 m** e **N: 7.367.276 m** com azimute **222° 16' 25,28"** e distância de **14,87 m** até o vértice **Pt21**, definido pelas coordenadas **E: 332.623 m** e **N: 7.367.265 m** com azimute **254° 03' 16,57"** e distância de **14,56 m** até o vértice **Pt22**, definido pelas coordenadas **E: 332.609 m** e **N: 7.367.261 m** com azimute **225° 00' 00,00"** e distância de **15,56 m** até o vértice **Pt23**, definido pelas coordenadas **E: 332.598 m** e **N: 7.367.250 m** com azimute **165° 57' 49,52"** e distância de **4,12 m** até o vértice **Pt24**, definido pelas coordenadas **E: 332.599 m** e **N: 7.367.246 m** com azimute **90°** e distância de **1,00 m** até o vértice **Pt25**, definido pelas coordenadas **E: 332.600 m** e **N: 7.367.246 m** com azimute **112° 37' 11,51"** e distância de **13,00 m** até o vértice **Pt26**, definido pelas coordenadas **E: 332.612 m** e **N: 7.367.241 m** com azimute

129° 48' 20,06" e distância de 7,81 m até o vértice Pt27, definido pelas coordenadas E: 332.618 m e N: 7.367.236 m com azimute 130° 36' 04,66" e distância de 9,22 m até o vértice Pt28, definido pelas coordenadas E: 332.625 m e N: 7.367.230 m com azimute 128° 39' 35,31" e distância de 6,40 m até o vértice Pt29, definido pelas coordenadas E: 332.630 m e N: 7.367.226 m com azimute 119° 44' 41,57" e distância de 8,06 m até o vértice Pt30, definido pelas coordenadas E: 332.637 m e N: 7.367.222 m com azimute 153° 26' 05,82" e distância de 4,47 m até o vértice Pt31, definido pelas coordenadas E: 332.639 m e N: 7.367.218 m com azimute 153° 26' 05,82" e distância de 6,71 m até o vértice Pt32, definido pelas coordenadas E: 332.642 m e N: 7.367.212 m com azimute 0° e distância de 1,00 m até o vértice Pt33, definido pelas coordenadas E: 332.642 m e N: 7.367.213 m com azimute 180° e distância de 2,00 m até o vértice Pt34, definido pelas coordenadas E: 332.642 m e N: 7.367.211 m com azimute 201° 48' 05,07" e distância de 5,39 m até o vértice Pt35, definido pelas coordenadas E: 332.640 m e N: 7.367.206 m com azimute 216° 52' 11,63" e distância de 10,00 m até o vértice Pt36, definido pelas coordenadas E: 332.634 m e N: 7.367.198 m com azimute 240° 56' 43,43" e distância de 10,30 m até o vértice Pt37, definido pelas coordenadas E: 332.625 m e N: 7.367.193 m com azimute 259° 41' 42,55" e distância de 11,18 m até o vértice Pt38, definido pelas coordenadas E: 332.614 m e N: 7.367.191 m com azimute 296° 33' 54,18" e distância de 8,94 m até o vértice Pt39, definido pelas coordenadas E: 332.606 m e N: 7.367.195 m com azimute 281° 18' 35,76" e distância de 5,10 m até o vértice Pt40, definido pelas coordenadas E: 332.601 m e N: 7.367.196 m com azimute 278° 07' 48,37" e distância de 14,14 m até o vértice Pt41, definido pelas coordenadas E: 332.587 m e N: 7.367.198 m com azimute 270° e distância de 4,00 m até o vértice Pt42, definido pelas coordenadas E: 332.583 m e N: 7.367.198 m com azimute 236° 18' 35,76" e distância de 3,61 m até o vértice Pt43, definido pelas coordenadas E: 332.580 m e N: 7.367.196 m com azimute 180° e distância de 5,00 m até o vértice Pt44, definido pelas coordenadas E: 332.580 m e N: 7.367.191 m com azimute 156° 02' 15,04" e distância de 9,85 m até o vértice Pt45, definido pelas coordenadas E: 332.584 m e N: 7.367.182 m com azimute 140° 11' 39,94" e distância de 7,81 m até o vértice Pt46, definido pelas coordenadas E: 332.589 m e N: 7.367.176 m com azimute 180° e distância de 6,00 m até o vértice Pt47, definido pelas coordenadas E: 332.589 m e N: 7.367.170 m com azimute 0° e distância de 1,00 m até o vértice Pt48, definido pelas coordenadas E: 332.589 m e N: 7.367.171 m com azimute 180° e distância de 2,00 m até o vértice Pt49, definido pelas coordenadas E: 332.589 m e N: 7.367.169 m com azimute 206° 33' 54,18" e distância de 8,94 m até o vértice Pt50, definido pelas coordenadas E: 332.585 m e N: 7.367.161 m com azimute 248° 11' 54,93" e distância de 5,39 m até o vértice Pt51, definido pelas coordenadas E: 332.580 m e N: 7.367.159 m com azimute 276° 20' 24,69" e distância de 9,06 m até o vértice Pt52, definido pelas coordenadas E: 332.571 m e N: 7.367.160 m com azimute 333° 26' 05,82" e distância de 11,18 m até o vértice Pt53, definido pelas coordenadas E: 332.566 m e N: 7.367.170 m com azimute 343° 18' 02,72" e distância de 10,44 m até o vértice Pt54, definido pelas coordenadas E: 332.563 m e N: 7.367.180 m com azimute 0° e distância de 1,00 m até o vértice Pt55, definido pelas coordenadas E: 332.563 m e N: 7.367.181 m com azimute 0° e distância de 1,00 m até o vértice Pt56, definido pelas coordenadas E: 332.563 m e N: 7.367.182 m com azimute 0° e distância de 6,00 m até o vértice Pt57, definido pelas coordenadas E: 332.563 m e N: 7.367.188 m com azimute 290° 33' 21,76" e distância de 8,54 m até o vértice Pt58, definido pelas coordenadas E: 332.555 m e N: 7.367.191 m com azimute 239° 02' 10,48" e distância de 5,83 m até o vértice Pt59,

definido pelas coordenadas **E: 332.550 m** e **N: 7.367.188 m** com azimute **216° 52' 11,63"** e distância de **10,00 m** até o vértice **Pt60**, definido pelas coordenadas **E: 332.544 m** e **N: 7.367.180 m** com azimute **221° 38' 00,74"** e distância de **12,04 m** até o vértice **Pt61**, definido pelas coordenadas **E: 332.536 m** e **N: 7.367.171 m** com azimute **203° 11' 54,93"** e distância de **7,62 m** até o vértice **Pt62**, definido pelas coordenadas **E: 332.533 m** e **N: 7.367.164 m** com azimute **180°** e distância de **4,00 m** até o vértice **Pt63**, definido pelas coordenadas **E: 332.533 m** e **N: 7.367.160 m** com azimute **135° 00' 00,00"** e distância de **4,24 m** até o vértice **Pt64**, definido pelas coordenadas **E: 332.536 m** e **N: 7.367.157 m** com azimute **90°** e distância de **6,00 m** até o vértice **Pt65**, definido pelas coordenadas **E: 332.542 m** e **N: 7.367.157 m** com azimute **51° 20' 24,69"** e distância de **6,40 m** até o vértice **Pt66**, definido pelas coordenadas **E: 332.547 m** e **N: 7.367.161 m** com azimute **33° 41' 24,24"** e distância de **7,21 m** até o vértice **Pt67**, definido pelas coordenadas **E: 332.551 m** e **N: 7.367.167 m** com azimute **75° 57' 49,52"** e distância de **4,12 m** até o vértice **Pt68**, definido pelas coordenadas **E: 332.555 m** e **N: 7.367.168 m** com azimute **120° 57' 49,52"** e distância de **5,83 m** até o vértice **Pt69**, definido pelas coordenadas **E: 332.560 m** e **N: 7.367.165 m** com azimute **130° 36' 04,66"** e distância de **9,22 m** até o vértice **Pt70**, definido pelas coordenadas **E: 332.567 m** e **N: 7.367.159 m** com azimute **159° 26' 38,24"** e distância de **8,54 m** até o vértice **Pt71**, definido pelas coordenadas **E: 332.570 m** e **N: 7.367.151 m** com azimute **164° 03' 16,57"** e distância de **7,28 m** até o vértice **Pt72**, definido pelas coordenadas **E: 332.572 m** e **N: 7.367.144 m** com azimute **116° 33' 54,18"** e distância de **8,94 m** até o vértice **Pt73**, definido pelas coordenadas **E: 332.580 m** e **N: 7.367.140 m** com azimute **128° 39' 35,31"** e distância de **6,40 m** até o vértice **Pt74**, definido pelas coordenadas **E: 332.585 m** e **N: 7.367.136 m** com azimute **153° 26' 05,82"** e distância de **4,47 m** até o vértice **Pt75**, definido pelas coordenadas **E: 332.587 m** e **N: 7.367.132 m** com azimute **141° 20' 24,69"** e distância de **6,40 m** até o vértice **Pt76**, definido pelas coordenadas **E: 332.591 m** e **N: 7.367.127 m** com azimute **116° 33' 54,18"** e distância de **2,24 m** até o vértice **Pt77**, definido pelas coordenadas **E: 332.593 m** e **N: 7.367.126 m** com azimute **98° 07' 48,37"** e distância de **7,07 m** até o vértice **Pt78**, definido pelas coordenadas **E: 332.600 m** e **N: 7.367.125 m** com azimute **53° 07' 48,37"** e distância de **10,00 m** até o vértice **Pt79**, definido pelas coordenadas **E: 332.608 m** e **N: 7.367.131 m** com azimute **26° 33' 54,18"** e distância de **6,71 m** até o vértice **Pt80**, definido pelas coordenadas **E: 332.611 m** e **N: 7.367.137 m** com azimute **350° 32' 15,64"** e distância de **12,17 m** até o vértice **Pt81**, definido pelas coordenadas **E: 332.609 m** e **N: 7.367.149 m** com azimute **0°** e distância de **1,00 m** até o vértice **Pt82**, definido pelas coordenadas **E: 332.609 m** e **N: 7.367.150 m** com azimute **0°** e distância de **8,00 m** até o vértice **Pt83**, definido pelas coordenadas **E: 332.609 m** e **N: 7.367.158 m** com azimute **50° 11' 39,94"** e distância de **7,81 m** até o vértice **Pt84**, definido pelas coordenadas **E: 332.615 m** e **N: 7.367.163 m** com azimute **90°** e distância de **5,00 m** até o vértice **Pt85**, definido pelas coordenadas **E: 332.620 m** e **N: 7.367.163 m** com azimute **90°** e distância de **6,00 m** até o vértice **Pt86**, definido pelas coordenadas **E: 332.626 m** e **N: 7.367.163 m** com azimute **90°** e distância de **7,00 m** até o vértice **Pt87**, definido pelas coordenadas **E: 332.633 m** e **N: 7.367.163 m** com azimute **95° 42' 38,14"** e distância de **10,05 m** até o vértice **Pt88**, definido pelas coordenadas **E: 332.643 m** e **N: 7.367.162 m** com azimute **96° 20' 24,69"** e distância de **9,06 m** até o vértice **Pt89**, definido pelas coordenadas **E: 332.652 m** e **N: 7.367.161 m** com azimute **0°** e distância de **3,00 m** até o vértice **Pt90**, definido pelas coordenadas **E: 332.652 m** e **N: 7.367.164 m** com azimute **0°** e distância de **1,00 m** até o vértice **Pt91**, definido pelas coordenadas **E: 332.652 m** e **N: 7.367.165 m** com azimute **0°** e

distância de **1,00 m** até o vértice **Pt92**, definido pelas coordenadas **E: 332.652 m** e **N: 7.367.166 m** com azimute **73° 36' 37,65"** e distância de **17,72 m** até o vértice **Pt93**, definido pelas coordenadas **E: 332.669 m** e **N: 7.367.171 m** com azimute **81° 38' 02,81"** e distância de **34,37 m** até o vértice **Pt94**, definido pelas coordenadas **E: 332.703 m** e **N: 7.367.176 m** com azimute **87° 42' 33,80"** e distância de **25,02 m** até o vértice **Pt95**, definido pelas coordenadas **E: 332.728 m** e **N: 7.367.177 m** com azimute **135° 00' 00,00"** e distância de **9,90 m** até o vértice **Pt96**, definido pelas coordenadas **E: 332.735 m** e **N: 7.367.170 m** com azimute **0°** e distância de **1,00 m** até o vértice **Pt97**, definido pelas coordenadas **E: 332.735 m** e **N: 7.367.171 m** com azimute **86° 11' 09,33"** e distância de **90,20 m** até o vértice **Pt98**, definido pelas coordenadas **E: 332.825 m** e **N: 7.367.177 m** com azimute **52° 06' 08,95"** e distância de **223,04 m** até o vértice **Pt99**, definido pelas coordenadas **E: 333.001 m** e **N: 7.367.314 m** com azimute **338° 11' 54,93"** e distância de **5,39 m** até o vértice **Pt100**, definido pelas coordenadas **E: 332.999 m** e **N: 7.367.319 m** com azimute **270°** e distância de **1,00 m** até o vértice **Pt101**, definido pelas coordenadas **E: 332.998 m** e **N: 7.367.319 m** com azimute **270°** e distância de **5,00 m** até o vértice **Pt102**, definido pelas coordenadas **E: 332.993 m** e **N: 7.367.319 m** com azimute **278° 44' 46,18"** e distância de **13,15 m** até o vértice **Pt103**, definido pelas coordenadas **E: 332.980 m** e **N: 7.367.321 m** com azimute **281° 18' 35,76"** e distância de **25,50 m** até o vértice **Pt104**, definido pelas coordenadas **E: 332.955 m** e **N: 7.367.326 m** com azimute **279° 27' 44,36"** e distância de **18,25 m** até o vértice **Pt105**, definido pelas coordenadas **E: 332.937 m** e **N: 7.367.329 m** com azimute **280° 00' 28,73"** e distância de **17,26 m** até o vértice **Pt106**, definido pelas coordenadas **E: 332.920 m** e **N: 7.367.332 m** com azimute **280° 57' 14,63"** e distância de **31,58 m** até o vértice **Pt107**, definido pelas coordenadas **E: 332.889 m** e **N: 7.367.338 m** com azimute **280° 57' 14,63"** e distância de **31,58 m** até o vértice **Pt108**, definido pelas coordenadas **E: 332.858 m** e **N: 7.367.344 m** com azimute **281° 18' 35,76"** e distância de **20,40 m** até o vértice **Pt109**, definido pelas coordenadas **E: 332.838 m** e **N: 7.367.348 m** com azimute **255° 57' 49,52"** e distância de **4,12 m** até o vértice **Pt110**, definido pelas coordenadas **E: 332.834 m** e **N: 7.367.347 m** com azimute **280° 29' 29,32"** e distância de **27,46 m** até o vértice **Pt111**, definido pelas coordenadas **E: 332.807 m** e **N: 7.367.352 m** com azimute **280° 37' 10,76"** e distância de **65,12 m** até o vértice **Pt112**, definido pelas coordenadas **E: 332.743 m** e **N: 7.367.364 m** com azimute **281° 46' 05,84"** e distância de **24,52 m** até o vértice **Pt113**, definido pelas coordenadas **E: 332.719 m** e **N: 7.367.369 m** com azimute **284° 02' 10,48"** e distância de **8,25 m** até o vértice **Pt114**, definido pelas coordenadas **E: 332.711 m** e **N: 7.367.371 m** com azimute **295° 01' 00,82"** e distância de **16,55 m** até o vértice **Pt115**, definido pelas coordenadas **E: 332.696 m** e **N: 7.367.378 m** com azimute **291° 48' 05,07"** e distância de **5,39 m** até o vértice **Pt0**, encerrando este perímetro.

Área: 5.523,50 m² ou 0,5524 ha

Perímetro: 334,24 m

Inicia-se a descrição deste perímetro no vértice **Pt0**, definido pelas coordenadas **E: 333.281 m** e **N: 7.367.448 m** com azimute **90°** e distância de **2,00 m** até o vértice **Pt1**, definido pelas coordenadas **E: 333.283 m** e **N: 7.367.448 m** com azimute **154° 17' 24,17"** e distância de **29,97 m** até o vértice **Pt2**, definido pelas coordenadas **E: 333.296 m** e **N: 7.367.421 m** com azimute **0°** e distância de **1,00 m** até o vértice **Pt3**, definido pelas

coordenadas **E: 333.296 m** e **N: 7.367.422 m** com azimute **145° 18' 17,45"** e distância de **15,81 m** até o vértice **Pt4**, definido pelas coordenadas **E: 333.305 m** e **N: 7.367.409 m** com azimute **160° 12' 04,05"** e distância de **26,57 m** até o vértice **Pt5**, definido pelas coordenadas **E: 333.314 m** e **N: 7.367.384 m** com azimute **190° 37' 10,76"** e distância de **16,28 m** até o vértice **Pt6**, definido pelas coordenadas **E: 333.311 m** e **N: 7.367.368 m** com azimute **208° 18' 02,72"** e distância de **14,76 m** até o vértice **Pt7**, definido pelas coordenadas **E: 333.304 m** e **N: 7.367.355 m** com azimute **217° 34' 06,93"** e distância de **16,40 m** até o vértice **Pt8**, definido pelas coordenadas **E: 333.294 m** e **N: 7.367.342 m** com azimute **203° 11' 54,93"** e distância de **15,23 m** até o vértice **Pt9**, definido pelas coordenadas **E: 333.288 m** e **N: 7.367.328 m** com azimute **198° 26' 05,82"** e distância de **3,16 m** até o vértice **Pt10**, definido pelas coordenadas **E: 333.287 m** e **N: 7.367.325 m** com azimute **225° 00' 00,00"** e distância de **2,83 m** até o vértice **Pt11**, definido pelas coordenadas **E: 333.285 m** e **N: 7.367.323 m** com azimute **201° 48' 05,07"** e distância de **5,39 m** até o vértice **Pt12**, definido pelas coordenadas **E: 333.283 m** e **N: 7.367.318 m** com azimute **270°** e distância de **2,00 m** até o vértice **Pt13**, definido pelas coordenadas **E: 333.281 m** e **N: 7.367.318 m** com azimute **289° 10' 44,43"** e distância de **48,70 m** até o vértice **Pt14**, definido pelas coordenadas **E: 333.235 m** e **N: 7.367.334 m** com azimute **333° 26' 05,82"** e distância de **6,71 m** até o vértice **Pt15**, definido pelas coordenadas **E: 333.232 m** e **N: 7.367.340 m** com azimute **116° 33' 54,18"** e distância de **6,71 m** até o vértice **Pt16**, definido pelas coordenadas **E: 333.238 m** e **N: 7.367.337 m** com azimute **21° 48' 05,07"** e distância de **16,16 m** até o vértice **Pt17**, definido pelas coordenadas **E: 333.244 m** e **N: 7.367.352 m** com azimute **18° 26' 05,82"** e distância de **22,14 m** até o vértice **Pt18**, definido pelas coordenadas **E: 333.251 m** e **N: 7.367.373 m** com azimute **22° 09' 58,84"** e distância de **29,15 m** até o vértice **Pt19**, definido pelas coordenadas **E: 333.262 m** e **N: 7.367.400 m** com azimute **14° 02' 10,48"** e distância de **28,86 m** até o vértice **Pt20**, definido pelas coordenadas **E: 333.269 m** e **N: 7.367.428 m** com azimute **14° 02' 10,48"** e distância de **12,37 m** até o vértice **Pt21**, definido pelas coordenadas **E: 333.272 m** e **N: 7.367.440 m** com azimute **48° 21' 59,26"** e distância de **12,04 m** até o vértice **Pt0**, encerrando este perímetro.

...

Área: 14.202,00 m² ou 1,4202 ha

Perímetro: 1.038,22 m

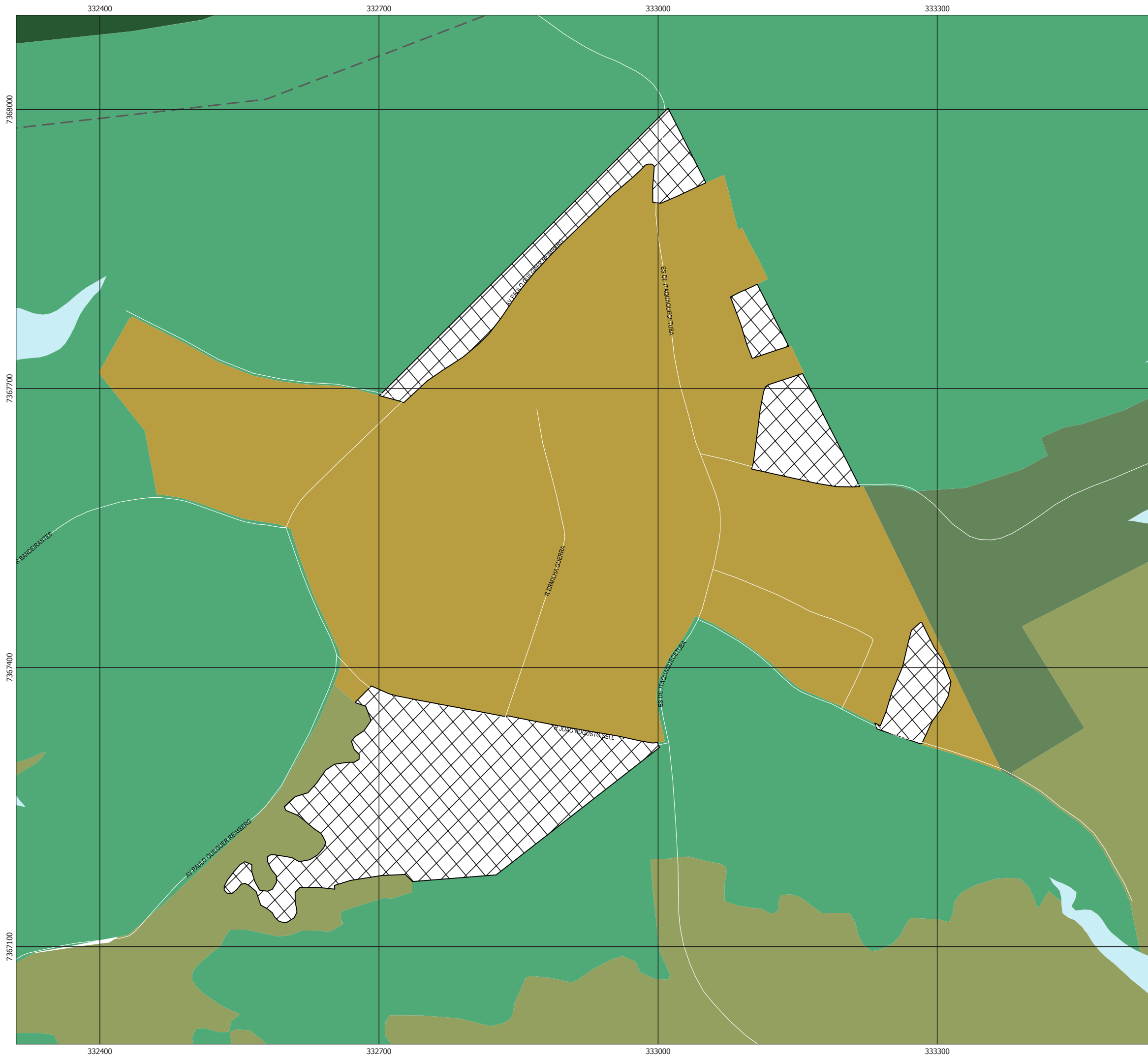
Inicia-se a descrição deste perímetro no vértice **Pt0**, definido pelas coordenadas **E: 333.010 m** e **N: 7.368.001 m** com azimute **152° 51' 53,50"** e distância de **89,89 m** até o vértice **Pt1**, definido pelas coordenadas **E: 333.051 m** e **N: 7.367.921 m** com azimute **243° 26' 05,82"** e distância de **4,47 m** até o vértice **Pt2**, definido pelas coordenadas **E: 333.047 m** e **N: 7.367.919 m** com azimute **244° 17' 24,17"** e distância de **29,97 m** até o vértice **Pt3**, definido pelas coordenadas **E: 333.020 m** e **N: 7.367.906 m** com azimute **247° 37' 11,51"** e distância de **18,38 m** até o vértice **Pt4**, definido pelas coordenadas **E: 333.003 m** e **N: 7.367.899 m** com azimute **276° 20' 24,69"** e distância de **9,06 m** até o vértice **Pt5**, definido pelas coordenadas **E: 332.994 m** e **N: 7.367.900 m** com azimute **0°** e distância de **1,00 m** até o vértice **Pt6**, definido pelas coordenadas **E: 332.994 m** e **N: 7.367.901 m** com azimute **0°** e distância de **13,00 m** até o vértice **Pt7**, definido pelas coordenadas **E: 332.994 m** e **N: 7.367.914 m** com azimute **0°** e distância de **3,00 m** até o vértice **Pt8**, definido pelas

coordenadas **E: 332.994 m** e **N: 7.367.917 m** com azimute **3° 10' 47,39"** e distância de **18,03 m** até o vértice **Pt9**, definido pelas coordenadas **E: 332.995 m** e **N: 7.367.935 m** com azimute **0°** e distância de **2,00 m** até o vértice **Pt10**, definido pelas coordenadas **E: 332.995 m** e **N: 7.367.937 m** com azimute **0°** e distância de **1,00 m** até o vértice **Pt11**, definido pelas coordenadas **E: 332.995 m** e **N: 7.367.938 m** com azimute **0°** e distância de **1,00 m** até o vértice **Pt12**, definido pelas coordenadas **E: 332.995 m** e **N: 7.367.939 m** com azimute **315° 00' 00,00"** e distância de **2,83 m** até o vértice **Pt13**, definido pelas coordenadas **E: 332.993 m** e **N: 7.367.941 m** com azimute **0°** e distância de **1,00 m** até o vértice **Pt14**, definido pelas coordenadas **E: 332.993 m** e **N: 7.367.942 m** com azimute **0°** e distância de **1,00 m** até o vértice **Pt15**, definido pelas coordenadas **E: 332.993 m** e **N: 7.367.943 m** com azimute **248° 11' 54,93"** e distância de **5,39 m** até o vértice **Pt16**, definido pelas coordenadas **E: 332.988 m** e **N: 7.367.941 m** com azimute **236° 18' 35,76"** e distância de **3,61 m** até o vértice **Pt17**, definido pelas coordenadas **E: 332.985 m** e **N: 7.367.939 m** com azimute **225° 00' 00,00"** e distância de **4,24 m** até o vértice **Pt18**, definido pelas coordenadas **E: 332.982 m** e **N: 7.367.936 m** com azimute **225° 00' 00,00"** e distância de **12,73 m** até o vértice **Pt19**, definido pelas coordenadas **E: 332.973 m** e **N: 7.367.927 m** com azimute **230° 11' 39,94"** e distância de **23,43 m** até o vértice **Pt20**, definido pelas coordenadas **E: 332.955 m** e **N: 7.367.912 m** com azimute **225° 00' 00,00"** e distância de **2,83 m** até o vértice **Pt21**, definido pelas coordenadas **E: 332.953 m** e **N: 7.367.910 m** com azimute **225° 00' 00,00"** e distância de **1,41 m** até o vértice **Pt22**, definido pelas coordenadas **E: 332.952 m** e **N: 7.367.909 m** com azimute **226° 13' 07,95"** e distância de **33,24 m** até o vértice **Pt23**, definido pelas coordenadas **E: 332.928 m** e **N: 7.367.886 m** com azimute **225° 52' 53,05"** e distância de **45,97 m** até o vértice **Pt24**, definido pelas coordenadas **E: 332.895 m** e **N: 7.367.854 m** com azimute **225° 00' 00,00"** e distância de **21,21 m** até o vértice **Pt25**, definido pelas coordenadas **E: 332.880 m** e **N: 7.367.839 m** com azimute **221° 38' 00,74"** e distância de **12,04 m** até o vértice **Pt26**, definido pelas coordenadas **E: 332.872 m** e **N: 7.367.830 m** com azimute **220° 36' 04,66"** e distância de **9,22 m** até o vértice **Pt27**, definido pelas coordenadas **E: 332.866 m** e **N: 7.367.823 m** com azimute **219° 28' 20,86"** e distância de **22,02 m** até o vértice **Pt28**, definido pelas coordenadas **E: 332.852 m** e **N: 7.367.806 m** com azimute **215° 32' 15,64"** e distância de **17,20 m** até o vértice **Pt29**, definido pelas coordenadas **E: 332.842 m** e **N: 7.367.792 m** com azimute **215° 32' 15,64"** e distância de **8,60 m** até o vértice **Pt30**, definido pelas coordenadas **E: 332.837 m** e **N: 7.367.785 m** com azimute **212° 28' 16,29"** e distância de **13,04 m** até o vértice **Pt31**, definido pelas coordenadas **E: 332.830 m** e **N: 7.367.774 m** com azimute **219° 05' 37,89"** e distância de **20,62 m** até o vértice **Pt32**, definido pelas coordenadas **E: 332.817 m** e **N: 7.367.758 m** com azimute **225° 00' 00,00"** e distância de **4,24 m** até o vértice **Pt33**, definido pelas coordenadas **E: 332.814 m** e **N: 7.367.755 m** com azimute **0°** e distância de **1,00 m** até o vértice **Pt34**, definido pelas coordenadas **E: 332.814 m** e **N: 7.367.756 m** com azimute **221° 38' 00,74"** e distância de **12,04 m** até o vértice **Pt35**, definido pelas coordenadas **E: 332.806 m** e **N: 7.367.747 m** com azimute **230° 54' 22,11"** e distância de **20,62 m** até o vértice **Pt36**, definido pelas coordenadas **E: 332.790 m** e **N: 7.367.734 m** com azimute **235° 18' 17,45"** e distância de **15,81 m** até o vértice **Pt37**, definido pelas coordenadas **E: 332.777 m** e **N: 7.367.725 m** com azimute **237° 59' 40,62"** e distância de **9,43 m** até o vértice **Pt38**, definido pelas coordenadas **E: 332.769 m** e **N: 7.367.720 m** com azimute **0°** e distância de **1,00 m** até o vértice **Pt39**, definido pelas coordenadas **E: 332.769 m** e **N: 7.367.721 m** com azimute **234° 09' 44,45"** e distância de **22,20 m** até o vértice **Pt40**, definido pelas coordenadas **E:**

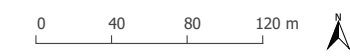
332.751 m e N: 7.367.708 m com azimute **226° 50' 51,40"** e distância de **21,93 m** até o vértice **Pt41**, definido pelas coordenadas **E: 332.735 m e N: 7.367.693 m** com azimute **225° 00' 00,00"** e distância de **8,49 m** até o vértice **Pt42**, definido pelas coordenadas **E: 332.729 m e N: 7.367.687 m** com azimute **236° 18' 35,76"** e distância de **3,61 m** até o vértice **Pt43**, definido pelas coordenadas **E: 332.726 m e N: 7.367.685 m** com azimute **281° 18' 35,76"** e distância de **5,10 m** até o vértice **Pt44**, definido pelas coordenadas **E: 332.721 m e N: 7.367.686 m** com azimute **270°** e distância de **1,00 m** até o vértice **Pt45**, definido pelas coordenadas **E: 332.720 m e N: 7.367.686 m** com azimute **0°** e distância de **1,00 m** até o vértice **Pt46**, definido pelas coordenadas **E: 332.720 m e N: 7.367.687 m** com azimute **284° 02' 10,48"** e distância de **20,62 m** até o vértice **Pt47**, definido pelas coordenadas **E: 332.700 m e N: 7.367.692 m** com azimute **45° 05' 33,22"** e distância de **437,70 m** até o vértice **Pt0**, encerrando este perímetro.

Todas as coordenadas aqui descritas estão georreferenciadas ao Sistema Geodésico Brasileiro e encontram-se representadas no Sistema UTM, referenciadas ao Meridiano Central 45 WGr, fuso 23S, tendo como datum o SAD69. Todos os azimutes e distâncias, área e perímetro foram calculados no plano de projeção UTM.

JUSTIFICATIVA DE VETO: a área esta demarcada como ZEPAM na Lei nº 13.885/04, parte significativa apresenta remanescentes de Mata Atlântica conforme levantamento realizado pelo Instituto Florestal e parte da área esta demarcada como parque natural em planejamento nos termos do art. 375 da Lei nº 16.050/14 – Plano Diretor Estratégico.



- | | | | |
|--|--|--|--------|
| | Perímetro Vetado | | |
| | ZEU | | ZEIS-1 |
| | ZEUa | | ZEIS-2 |
| | ZEUP | | ZEIS-3 |
| | ZEUPa | | ZEIS-4 |
| | ZEM | | ZEIS-5 |
| | ZEMP | | ZDE-1 |
| | ZC | | ZDE-2 |
| | ZCa | | ZPI-1 |
| | ZC-ZEIS | | ZPI-2 |
| | ZCOR-1 | | ZOE |
| | ZCOR-2 | | ZPR |
| | ZCOR-3 | | ZER-1 |
| | ZCORa | | ZER-2 |
| | ZM | | ZERa |
| | ZMa | | ZPDS |
| | ZMIS | | ZPDSr |
| | ZMISa | | ZEPAM |
| | | | ZEP |
| | | | AC-1 |
| | | | AC-2 |
| | Limite subprefeitura | | |
| | Logradouro | | |
| | Rodoanel | | |
| | Hidrografia | | |
| | Praças e Canteiros | | |
| | Macroárea de Estruturação Metropolitana | | |
| | Área de Proteção e Recuperação de Mananciais | | |
| | Estação de trem existente | | |
| | Estação de metrô existente | | |
| | Terminal de ônibus existente | | |



Base Cartográfica: PMSP. Mapa Digital da Cidade, 2004.
 Projeção UTM/23S. Datum Horizontal SAD/69.
 Elaboração: Prefeitura do Município de São Paulo.
 Secretaria Municipal de Desenvolvimento Urbano.



MAPA 1
PERÍMETRO VETADO 01
 Subprefeitura Capela do Socorro

LEI DE PARCELAMENTO, USO E OCUPAÇÃO DO SOLO
 Anexo à lei sancionada em março/2016

DESCRIÇÃO DAS COORDENADAS DO PERÍMETRO VETADO 02:

Subprefeitura: Jaçanã - Tremembé

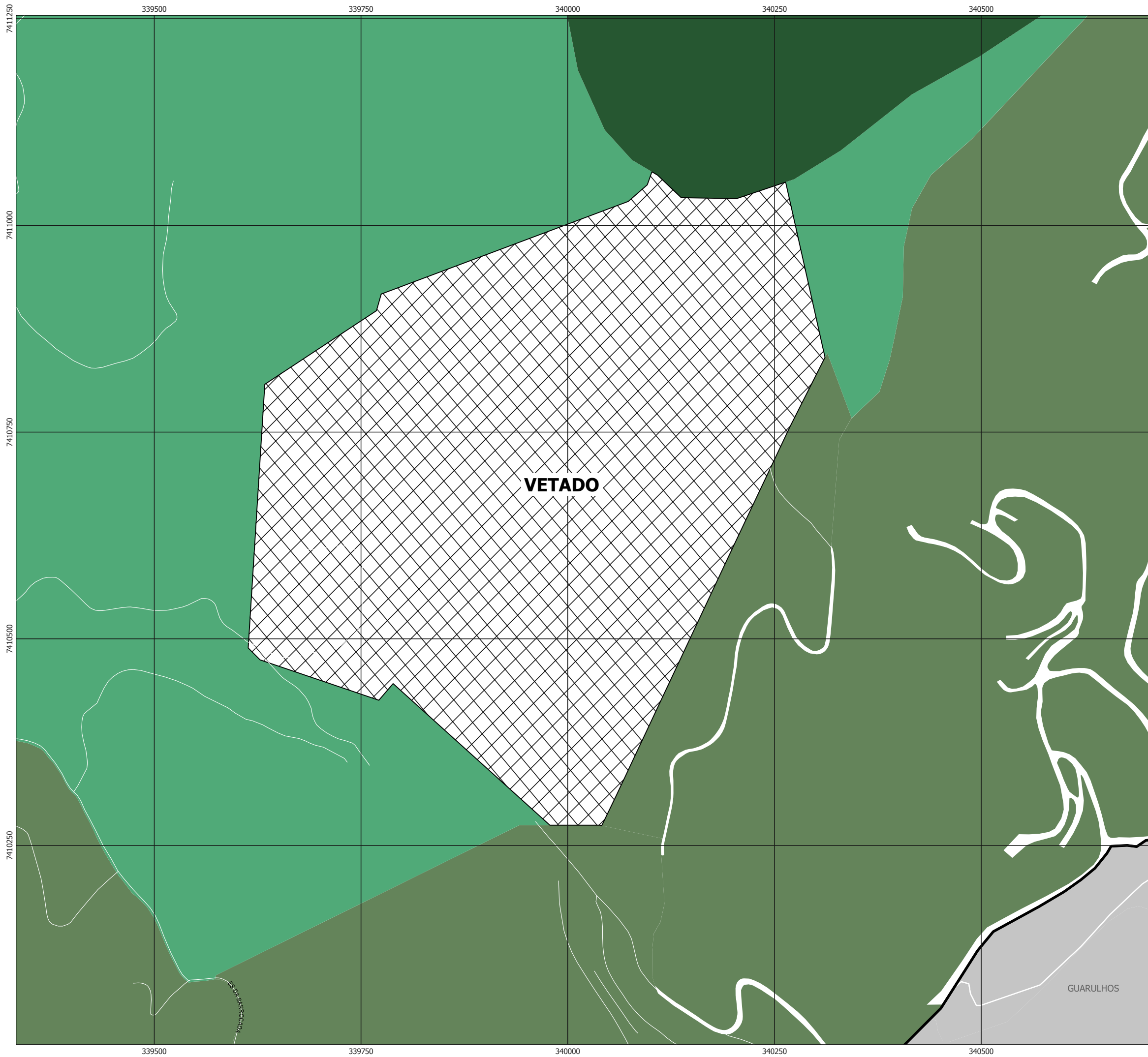
Área: 351.486,00 m² ou 35,1486 ha

Perímetro: 2.407,43 m

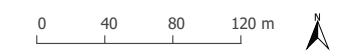
Inicia-se a descrição deste perímetro no vértice **Pt0**, definido pelas coordenadas **E: 340.101 m** e **N: 7.411.064 m** com azimute **119° 44' 41,57"** e distância de **8,06 m** até o vértice **Pt1**, definido pelas coordenadas **E: 340.108 m** e **N: 7.411.060 m** com azimute **132° 57' 16,53"** e distância de **39,62 m** até o vértice **Pt2**, definido pelas coordenadas **E: 340.137 m** e **N: 7.411.033 m** com azimute **0°** e distância de **1,00 m** até o vértice **Pt3**, definido pelas coordenadas **E: 340.137 m** e **N: 7.411.034 m** com azimute **91° 42' 35,33"** e distância de **67,03 m** até o vértice **Pt4**, definido pelas coordenadas **E: 340.204 m** e **N: 7.411.032 m** com azimute **71° 16' 27,16"** e distância de **62,30 m** até o vértice **Pt5**, definido pelas coordenadas **E: 340.263 m** e **N: 7.411.052 m** com azimute **167° 14' 32,88"** e distância de **217,37 m** até o vértice **Pt6**, definido pelas coordenadas **E: 340.311 m** e **N: 7.410.840 m** com azimute **207° 06' 29,24"** e distância de **94,37 m** até o vértice **Pt7**, definido pelas coordenadas **E: 340.268 m** e **N: 7.410.756 m** com azimute **205° 17' 43,97"** e distância de **161,48 m** até o vértice **Pt8**, definido pelas coordenadas **E: 340.199 m** e **N: 7.410.610 m** com azimute **205° 10' 24,69"** e distância de **331,48 m** até o vértice **Pt9**, definido pelas coordenadas **E: 340.058 m** e **N: 7.410.310 m** com azimute **205° 16' 39,80"** e distância de **39,81 m** até o vértice **Pt10**, definido pelas coordenadas **E: 340.041 m** e **N: 7.410.274 m** com azimute **270°** e distância de **3,00 m** até o vértice **Pt11**, definido pelas coordenadas **E: 340.038 m** e **N: 7.410.274 m** com azimute **270°** e distância de **60,00 m** até o vértice **Pt12**, definido pelas coordenadas **E: 339.978 m** e **N: 7.410.274 m** com azimute **311° 59' 13,96"** e distância de **255,62 m** até o vértice **Pt13**, definido pelas coordenadas **E: 339.788 m** e **N: 7.410.445 m** com azimute **220° 21' 52,33"** e distância de **26,25 m** até o vértice **Pt14**, definido pelas coordenadas **E: 339.771 m** e **N: 7.410.425 m** com azimute **288° 47' 32,27"** e distância de **152,11 m** até o vértice **Pt15**, definido pelas coordenadas **E: 339.627 m** e **N: 7.410.474 m** com azimute **315° 00' 00,00"** e distância de **19,80 m** até o vértice **Pt16**, definido pelas coordenadas **E: 339.613 m** e **N: 7.410.488 m** com azimute **3° 35' 15,06"** e distância de **319,63 m** até o vértice **Pt17**, definido pelas coordenadas **E: 339.633 m** e **N: 7.410.807 m** com azimute **56° 36' 17,14"** e distância de **161,70 m** até o vértice **Pt18**, definido pelas coordenadas **E: 339.768 m** e **N: 7.410.896 m** com azimute **16° 41' 57,28"** e distância de **20,88 m** até o vértice **Pt19**, definido pelas coordenadas **E: 339.774 m** e **N: 7.410.916 m** com azimute **69° 17' 49,55"** e distância de **319,64 m** até o vértice **Pt20**, definido pelas coordenadas **E: 340.073 m** e **N: 7.411.029 m** com azimute **48° 59' 27,29"** e distância de **30,48 m** até o vértice **Pt21**, definido pelas coordenadas **E: 340.096 m** e **N: 7.411.049 m** com azimute **18° 26' 05,82"** e distância de **15,81 m** até o vértice **Pt0**, encerrando este perímetro.

Todas as coordenadas aqui descritas estão georreferenciadas ao Sistema Geodésico Brasileiro e encontram-se representadas no Sistema UTM, referenciadas ao Meridiano Central 45 WGr, fuso 23S, tendo como datum o SAD69. Todos os azimutes e distâncias, área e perímetro foram calculados no plano de projeção UTM.

JUSTIFICATIVA DE VETO: a área esta demarcada como parque urbano planejado nos termos do art. 375 da Lei nº 16.050/14 – Plano Diretor Estratégico e parte significativa da área apresenta remanescentes de Mata Atlântica conforme levantamento realizado pelo Instituto Florestal.



- | | | | |
|--|--|--|--------|
| | Perímetro Vetado | | |
| | ZEU | | ZEIS-1 |
| | ZEUa | | ZEIS-2 |
| | ZEUP | | ZEIS-3 |
| | ZEUPa | | ZEIS-4 |
| | ZEM | | ZEIS-5 |
| | ZEMP | | ZDE-1 |
| | ZC | | ZDE-2 |
| | ZCa | | ZPI-1 |
| | ZC-ZEIS | | ZPI-2 |
| | ZCOR-1 | | ZOE |
| | ZCOR-2 | | ZPR |
| | ZCOR-3 | | ZER-1 |
| | ZCORa | | ZER-2 |
| | ZM | | ZERa |
| | ZMa | | ZPDS |
| | ZMIS | | ZPDSr |
| | ZMISa | | ZEPAM |
| | | | ZEP |
| | | | AC-1 |
| | | | AC-2 |
| | Limite subprefeitura | | |
| | Logradouro | | |
| | Rodoanel | | |
| | Hidrografia | | |
| | Praças e Canteiros | | |
| | Macroárea de Estruturação Metropolitana | | |
| | Área de Proteção e Recuperação de Mananciais | | |
| | Estação de trem existente | | |
| | Estação de metrô existente | | |
| | Terminal de ônibus existente | | |



Base Cartográfica: PMSP. Mapa Digital da Cidade, 2004.
 Projeção UTM/23S. Datum Horizontal SAD/69.
 Elaboração: Prefeitura do Município de São Paulo.
 Secretaria Municipal de Desenvolvimento Urbano.



MAPA 1
PERÍMETRO VETADO 02
 Subprefeitura Jaçanã/Tremembé

LEI DE PARCELAMENTO, USO E OCUPAÇÃO DO SOLO
 Anexo à lei sancionada em março/2016

DESCRIÇÃO DAS COORDENADAS DO PERÍMETRO VETADO 03:

Subprefeitura: São Mateus

Área: 161.507,00 m² ou 16,1507 ha

Perímetro: 2.737,01 m

Inicia-se a descrição deste perímetro no vértice **Pt0**, definido pelas coordenadas **E: 353.657 m** e **N: 7.385.768 m** com azimute **168° 41' 24,24''** e distância de **5,10 m** até o vértice **Pt1**, definido pelas coordenadas **E: 353.658 m** e **N: 7.385.763 m** com azimute **153° 26' 05,82''** e distância de **6,71 m** até o vértice **Pt2**, definido pelas coordenadas **E: 353.661 m** e **N: 7.385.757 m** com azimute **180°** e distância de **1,00 m** até o vértice **Pt3**, definido pelas coordenadas **E: 353.661 m** e **N: 7.385.756 m** com azimute **158° 11' 54,93''** e distância de **5,39 m** até o vértice **Pt4**, definido pelas coordenadas **E: 353.663 m** e **N: 7.385.751 m** com azimute **159° 26' 38,24''** e distância de **8,54 m** até o vértice **Pt5**, definido pelas coordenadas **E: 353.666 m** e **N: 7.385.743 m** com azimute **158° 11' 54,93''** e distância de **5,39 m** até o vértice **Pt6**, definido pelas coordenadas **E: 353.668 m** e **N: 7.385.738 m** com azimute **180°** e distância de **1,00 m** até o vértice **Pt7**, definido pelas coordenadas **E: 353.668 m** e **N: 7.385.737 m** com azimute **156° 48' 05,07''** e distância de **7,62 m** até o vértice **Pt8**, definido pelas coordenadas **E: 353.671 m** e **N: 7.385.730 m** com azimute **180°** e distância de **1,00 m** até o vértice **Pt9**, definido pelas coordenadas **E: 353.671 m** e **N: 7.385.729 m** com azimute **153° 26' 05,82''** e distância de **6,71 m** até o vértice **Pt10**, definido pelas coordenadas **E: 353.674 m** e **N: 7.385.723 m** com azimute **164° 03' 16,57''** e distância de **7,28 m** até o vértice **Pt11**, definido pelas coordenadas **E: 353.676 m** e **N: 7.385.716 m** com azimute **158° 11' 54,93''** e distância de **5,39 m** até o vértice **Pt12**, definido pelas coordenadas **E: 353.678 m** e **N: 7.385.711 m** com azimute **146° 18' 35,76''** e distância de **3,61 m** até o vértice **Pt13**, definido pelas coordenadas **E: 353.680 m** e **N: 7.385.708 m** com azimute **0°** e distância de **1,00 m** até o vértice **Pt14**, definido pelas coordenadas **E: 353.680 m** e **N: 7.385.709 m** com azimute **156° 48' 05,07''** e distância de **7,62 m** até o vértice **Pt15**, definido pelas coordenadas **E: 353.683 m** e **N: 7.385.702 m** com azimute **153° 26' 05,82''** e distância de **2,24 m** até o vértice **Pt16**, definido pelas coordenadas **E: 353.684 m** e **N: 7.385.700 m** com azimute **146° 18' 35,76''** e distância de **7,21 m** até o vértice **Pt17**, definido pelas coordenadas **E: 353.688 m** e **N: 7.385.694 m** com azimute **149° 02' 10,48''** e distância de **5,83 m** até o vértice **Pt18**, definido pelas coordenadas **E: 353.691 m** e **N: 7.385.689 m** com azimute **146° 18' 35,76''** e distância de **3,61 m** até o vértice **Pt19**, definido pelas coordenadas **E: 353.693 m** e **N: 7.385.686 m** com azimute **153° 26' 05,82''** e distância de **4,47 m** até o vértice **Pt20**, definido pelas coordenadas **E: 353.695 m** e **N: 7.385.682 m** com azimute **158° 11' 54,93''** e distância de **5,39 m** até o vértice **Pt21**, definido pelas coordenadas **E: 353.697 m** e **N: 7.385.677 m** com azimute **90°** e distância de **1,00 m** até o vértice **Pt22**, definido pelas coordenadas **E: 353.698 m** e **N: 7.385.677 m** com azimute **153° 26' 05,82''** e distância de **11,18 m** até o vértice **Pt23**, definido pelas coordenadas **E: 353.703 m** e **N: 7.385.667 m** com azimute **156° 02' 15,04''** e distância de **9,85 m** até o vértice **Pt24**, definido pelas coordenadas **E: 353.707 m** e **N: 7.385.658 m** com azimute **0°** e distância de **1,00 m** até o vértice **Pt25**, definido pelas coordenadas **E: 353.707 m** e **N: 7.385.659 m** com azimute **150° 15' 18,43''** e distância de **8,06 m** até o vértice **Pt26**, definido pelas coordenadas **E: 353.711 m** e **N: 7.385.652 m** com azimute **161° 33' 54,18''** e distância de **3,16 m** até o

vértice **Pt27**, definido pelas coordenadas **E: 353.712 m** e **N: 7.385.649 m** com azimute **153° 26' 05,82"** e distância de **4,47 m** até o vértice **Pt28**, definido pelas coordenadas **E: 353.714 m** e **N: 7.385.645 m** com azimute **150° 15' 18,43"** e distância de **8,06 m** até o vértice **Pt29**, definido pelas coordenadas **E: 353.718 m** e **N: 7.385.638 m** com azimute **153° 26' 05,82"** e distância de **2,24 m** até o vértice **Pt30**, definido pelas coordenadas **E: 353.719 m** e **N: 7.385.636 m** com azimute **153° 26' 05,82"** e distância de **6,71 m** até o vértice **Pt31**, definido pelas coordenadas **E: 353.722 m** e **N: 7.385.630 m** com azimute **135° 00' 00,00"** e distância de **1,41 m** até o vértice **Pt32**, definido pelas coordenadas **E: 353.723 m** e **N: 7.385.629 m** com azimute **161° 33' 54,18"** e distância de **3,16 m** até o vértice **Pt33**, definido pelas coordenadas **E: 353.724 m** e **N: 7.385.626 m** com azimute **146° 18' 35,76"** e distância de **3,61 m** até o vértice **Pt34**, definido pelas coordenadas **E: 353.726 m** e **N: 7.385.623 m** com azimute **135° 00' 00,00"** e distância de **1,41 m** até o vértice **Pt35**, definido pelas coordenadas **E: 353.727 m** e **N: 7.385.622 m** com azimute **180°** e distância de **2,00 m** até o vértice **Pt36**, definido pelas coordenadas **E: 353.727 m** e **N: 7.385.620 m** com azimute **153° 26' 05,82"** e distância de **6,71 m** até o vértice **Pt37**, definido pelas coordenadas **E: 353.730 m** e **N: 7.385.614 m** com azimute **163° 18' 02,72"** e distância de **10,44 m** até o vértice **Pt38**, definido pelas coordenadas **E: 353.733 m** e **N: 7.385.604 m** com azimute **146° 18' 35,76"** e distância de **3,61 m** até o vértice **Pt39**, definido pelas coordenadas **E: 353.735 m** e **N: 7.385.601 m** com azimute **180°** e distância de **1,00 m** até o vértice **Pt40**, definido pelas coordenadas **E: 353.735 m** e **N: 7.385.600 m** com azimute **159° 26' 38,24"** e distância de **8,54 m** até o vértice **Pt41**, definido pelas coordenadas **E: 353.738 m** e **N: 7.385.592 m** com azimute **158° 11' 54,93"** e distância de **5,39 m** até o vértice **Pt42**, definido pelas coordenadas **E: 353.740 m** e **N: 7.385.587 m** com azimute **153° 26' 05,82"** e distância de **4,47 m** até o vértice **Pt43**, definido pelas coordenadas **E: 353.742 m** e **N: 7.385.583 m** com azimute **153° 26' 05,82"** e distância de **4,47 m** até o vértice **Pt44**, definido pelas coordenadas **E: 353.744 m** e **N: 7.385.579 m** com azimute **153° 26' 05,82"** e distância de **2,24 m** até o vértice **Pt45**, definido pelas coordenadas **E: 353.745 m** e **N: 7.385.577 m** com azimute **180°** e distância de **1,00 m** até o vértice **Pt46**, definido pelas coordenadas **E: 353.745 m** e **N: 7.385.576 m** com azimute **146° 18' 35,76"** e distância de **7,21 m** até o vértice **Pt47**, definido pelas coordenadas **E: 353.749 m** e **N: 7.385.570 m** com azimute **143° 07' 48,37"** e distância de **5,00 m** até o vértice **Pt48**, definido pelas coordenadas **E: 353.752 m** e **N: 7.385.566 m** com azimute **153° 26' 05,82"** e distância de **4,47 m** até o vértice **Pt49**, definido pelas coordenadas **E: 353.754 m** e **N: 7.385.562 m** com azimute **146° 18' 35,76"** e distância de **3,61 m** até o vértice **Pt50**, definido pelas coordenadas **E: 353.756 m** e **N: 7.385.559 m** com azimute **135° 00' 00,00"** e distância de **1,41 m** até o vértice **Pt51**, definido pelas coordenadas **E: 353.757 m** e **N: 7.385.558 m** com azimute **146° 18' 35,76"** e distância de **3,61 m** até o vértice **Pt52**, definido pelas coordenadas **E: 353.759 m** e **N: 7.385.555 m** com azimute **135° 00' 00,00"** e distância de **4,24 m** até o vértice **Pt53**, definido pelas coordenadas **E: 353.762 m** e **N: 7.385.552 m** com azimute **135° 00' 00,00"** e distância de **1,41 m** até o vértice **Pt54**, definido pelas coordenadas **E: 353.763 m** e **N: 7.385.551 m** com azimute **153° 26' 05,82"** e distância de **2,24 m** até o vértice **Pt55**, definido pelas coordenadas **E: 353.764 m** e **N: 7.385.549 m** com azimute **149° 02' 10,48"** e distância de **5,83 m** até o vértice **Pt56**, definido pelas coordenadas **E: 353.767 m** e **N: 7.385.544 m** com azimute **153° 26' 05,82"** e distância de **2,24 m** até o vértice **Pt57**, definido pelas coordenadas **E: 353.768 m** e **N: 7.385.542 m** com azimute **146° 18' 35,76"** e distância de **3,61 m** até o vértice **Pt58**, definido pelas coordenadas **E: 353.770 m** e **N: 7.385.539 m** com azimute

149° 02' 10,48" e distância de **5,83 m** até o vértice **Pt59**, definido pelas coordenadas **E: 353.773 m** e **N: 7.385.534 m** com azimute **180°** e distância de **1,00 m** até o vértice **Pt60**, definido pelas coordenadas **E: 353.773 m** e **N: 7.385.533 m** com azimute **143° 07' 48,37"** e distância de **5,00 m** até o vértice **Pt61**, definido pelas coordenadas **E: 353.776 m** e **N: 7.385.529 m** com azimute **153° 26' 05,82"** e distância de **2,24 m** até o vértice **Pt62**, definido pelas coordenadas **E: 353.777 m** e **N: 7.385.527 m** com azimute **153° 26' 05,82"** e distância de **4,47 m** até o vértice **Pt63**, definido pelas coordenadas **E: 353.779 m** e **N: 7.385.523 m** com azimute **135° 00' 00,00"** e distância de **1,41 m** até o vértice **Pt64**, definido pelas coordenadas **E: 353.780 m** e **N: 7.385.522 m** com azimute **153° 26' 05,82"** e distância de **2,24 m** até o vértice **Pt65**, definido pelas coordenadas **E: 353.781 m** e **N: 7.385.520 m** com azimute **161° 33' 54,18"** e distância de **3,16 m** até o vértice **Pt66**, definido pelas coordenadas **E: 353.782 m** e **N: 7.385.517 m** com azimute **0°** e distância de **1,00 m** até o vértice **Pt67**, definido pelas coordenadas **E: 353.782 m** e **N: 7.385.518 m** com azimute **161° 33' 54,18"** e distância de **3,16 m** até o vértice **Pt68**, definido pelas coordenadas **E: 353.783 m** e **N: 7.385.515 m** com azimute **165° 57' 49,52"** e distância de **4,12 m** até o vértice **Pt69**, definido pelas coordenadas **E: 353.784 m** e **N: 7.385.511 m** com azimute **153° 26' 05,82"** e distância de **2,24 m** até o vértice **Pt70**, definido pelas coordenadas **E: 353.785 m** e **N: 7.385.509 m** com azimute **153° 26' 05,82"** e distância de **2,24 m** até o vértice **Pt71**, definido pelas coordenadas **E: 353.786 m** e **N: 7.385.507 m** com azimute **180°** e distância de **1,00 m** até o vértice **Pt72**, definido pelas coordenadas **E: 353.786 m** e **N: 7.385.506 m** com azimute **180°** e distância de **2,00 m** até o vértice **Pt73**, definido pelas coordenadas **E: 353.786 m** e **N: 7.385.504 m** com azimute **180°** e distância de **1,00 m** até o vértice **Pt74**, definido pelas coordenadas **E: 353.786 m** e **N: 7.385.503 m** com azimute **180°** e distância de **1,00 m** até o vértice **Pt75**, definido pelas coordenadas **E: 353.786 m** e **N: 7.385.502 m** com azimute **180°** e distância de **1,00 m** até o vértice **Pt76**, definido pelas coordenadas **E: 353.786 m** e **N: 7.385.501 m** com azimute **251° 33' 54,18"** e distância de **3,16 m** até o vértice **Pt77**, definido pelas coordenadas **E: 353.783 m** e **N: 7.385.500 m** com azimute **0°** e distância de **1,00 m** até o vértice **Pt78**, definido pelas coordenadas **E: 353.783 m** e **N: 7.385.501 m** com azimute **213° 41' 24,24"** e distância de **3,61 m** até o vértice **Pt79**, definido pelas coordenadas **E: 353.781 m** e **N: 7.385.498 m** com azimute **251° 33' 54,18"** e distância de **3,16 m** até o vértice **Pt80**, definido pelas coordenadas **E: 353.778 m** e **N: 7.385.497 m** com azimute **236° 18' 35,76"** e distância de **3,61 m** até o vértice **Pt81**, definido pelas coordenadas **E: 353.775 m** e **N: 7.385.495 m** com azimute **243° 26' 05,82"** e distância de **4,47 m** até o vértice **Pt82**, definido pelas coordenadas **E: 353.771 m** e **N: 7.385.493 m** com azimute **243° 26' 05,82"** e distância de **2,24 m** até o vértice **Pt83**, definido pelas coordenadas **E: 353.769 m** e **N: 7.385.492 m** com azimute **243° 26' 05,82"** e distância de **4,47 m** até o vértice **Pt84**, definido pelas coordenadas **E: 353.765 m** e **N: 7.385.490 m** com azimute **243° 26' 05,82"** e distância de **2,24 m** até o vértice **Pt85**, definido pelas coordenadas **E: 353.763 m** e **N: 7.385.489 m** com azimute **225° 00' 00,00"** e distância de **1,41 m** até o vértice **Pt86**, definido pelas coordenadas **E: 353.762 m** e **N: 7.385.488 m** com azimute **243° 26' 05,82"** e distância de **4,47 m** até o vértice **Pt87**, definido pelas coordenadas **E: 353.758 m** e **N: 7.385.486 m** com azimute **243° 26' 05,82"** e distância de **4,47 m** até o vértice **Pt88**, definido pelas coordenadas **E: 353.754 m** e **N: 7.385.484 m** com azimute **236° 18' 35,76"** e distância de **3,61 m** até o vértice **Pt89**, definido pelas coordenadas **E: 353.751 m** e **N: 7.385.482 m** com azimute **251° 33' 54,18"** e distância de **3,16 m** até o vértice **Pt90**, definido pelas coordenadas **E: 353.748 m** e **N: 7.385.481 m** com azimute **239° 02' 10,48"** e distância de

5,83 m até o vértice **Pt91**, definido pelas coordenadas **E: 353.743 m** e **N: 7.385.478 m** com azimute **239° 02' 10,48"** e distância de **5,83 m** até o vértice **Pt92**, definido pelas coordenadas **E: 353.738 m** e **N: 7.385.475 m** com azimute **213° 41' 24,24"** e distância de **3,61 m** até o vértice **Pt93**, definido pelas coordenadas **E: 353.736 m** e **N: 7.385.472 m** com azimute **225° 00' 00,00"** e distância de **2,83 m** até o vértice **Pt94**, definido pelas coordenadas **E: 353.734 m** e **N: 7.385.470 m** com azimute **225° 00' 00,00"** e distância de **1,41 m** até o vértice **Pt95**, definido pelas coordenadas **E: 353.733 m** e **N: 7.385.469 m** com azimute **213° 41' 24,24"** e distância de **3,61 m** até o vértice **Pt96**, definido pelas coordenadas **E: 353.731 m** e **N: 7.385.466 m** com azimute **198° 26' 05,82"** e distância de **3,16 m** até o vértice **Pt97**, definido pelas coordenadas **E: 353.730 m** e **N: 7.385.463 m** com azimute **198° 26' 05,82"** e distância de **3,16 m** até o vértice **Pt98**, definido pelas coordenadas **E: 353.729 m** e **N: 7.385.460 m** com azimute **198° 26' 05,82"** e distância de **3,16 m** até o vértice **Pt99**, definido pelas coordenadas **E: 353.728 m** e **N: 7.385.457 m** com azimute **90°** e distância de **1,00 m** até o vértice **Pt100**, definido pelas coordenadas **E: 353.729 m** e **N: 7.385.457 m** com azimute **233° 16' 01,82"** e distância de **250,80 m** até o vértice **Pt101**, definido pelas coordenadas **E: 353.528 m** e **N: 7.385.307 m** com azimute **288° 26' 05,82"** e distância de **6,32 m** até o vértice **Pt102**, definido pelas coordenadas **E: 353.522 m** e **N: 7.385.309 m** com azimute **279° 27' 44,36"** e distância de **6,08 m** até o vértice **Pt103**, definido pelas coordenadas **E: 353.516 m** e **N: 7.385.310 m** com azimute **284° 44' 36,83"** e distância de **19,65 m** até o vértice **Pt104**, definido pelas coordenadas **E: 353.497 m** e **N: 7.385.315 m** com azimute **284° 02' 10,48"** e distância de **20,62 m** até o vértice **Pt105**, definido pelas coordenadas **E: 353.477 m** e **N: 7.385.320 m** com azimute **278° 44' 46,18"** e distância de **13,15 m** até o vértice **Pt106**, definido pelas coordenadas **E: 353.464 m** e **N: 7.385.322 m** com azimute **284° 02' 10,48"** e distância de **12,37 m** até o vértice **Pt107**, definido pelas coordenadas **E: 353.452 m** e **N: 7.385.325 m** com azimute **281° 53' 19,17"** e distância de **19,42 m** até o vértice **Pt108**, definido pelas coordenadas **E: 353.433 m** e **N: 7.385.329 m** com azimute **282° 31' 43,71"** e distância de **18,44 m** até o vértice **Pt109**, definido pelas coordenadas **E: 353.415 m** e **N: 7.385.333 m** com azimute **281° 18' 35,76"** e distância de **20,40 m** até o vértice **Pt110**, definido pelas coordenadas **E: 353.395 m** e **N: 7.385.337 m** com azimute **281° 18' 35,76"** e distância de **5,10 m** até o vértice **Pt111**, definido pelas coordenadas **E: 353.390 m** e **N: 7.385.338 m** com azimute **284° 02' 10,48"** e distância de **20,62 m** até o vértice **Pt112**, definido pelas coordenadas **E: 353.370 m** e **N: 7.385.343 m** com azimute **0°** e distância de **1,00 m** até o vértice **Pt113**, definido pelas coordenadas **E: 353.370 m** e **N: 7.385.344 m** com azimute **274° 45' 49,11"** e distância de **12,04 m** até o vértice **Pt114**, definido pelas coordenadas **E: 353.358 m** e **N: 7.385.345 m** com azimute **281° 18' 35,76"** e distância de **20,40 m** até o vértice **Pt115**, definido pelas coordenadas **E: 353.338 m** e **N: 7.385.349 m** com azimute **284° 44' 36,83"** e distância de **19,65 m** até o vértice **Pt116**, definido pelas coordenadas **E: 353.319 m** e **N: 7.385.354 m** com azimute **284° 44' 36,83"** e distância de **19,65 m** até o vértice **Pt117**, definido pelas coordenadas **E: 353.300 m** e **N: 7.385.359 m** com azimute **282° 31' 43,71"** e distância de **9,22 m** até o vértice **Pt118**, definido pelas coordenadas **E: 353.291 m** e **N: 7.385.361 m** com azimute **284° 44' 36,83"** e distância de **19,65 m** até o vértice **Pt119**, definido pelas coordenadas **E: 353.272 m** e **N: 7.385.366 m** com azimute **286° 41' 57,28"** e distância de **10,44 m** até o vértice **Pt120**, definido pelas coordenadas **E: 353.262 m** e **N: 7.385.369 m** com azimute **284° 02' 10,48"** e distância de **20,62 m** até o vértice **Pt121**, definido pelas coordenadas **E: 353.242 m** e **N: 7.385.374 m** com azimute **282° 31' 43,71"** e distância de **9,22 m** até o vértice **Pt122**, definido pelas coordenadas **E: 353.233 m** e **N:**

7.385.376 m com azimute **284° 02' 10,48"** e distância de **12,37 m** até o vértice **Pt123**, definido pelas coordenadas **E: 353.221 m** e **N: 7.385.379 m** com azimute **291° 48' 05,07"** e distância de **5,39 m** até o vértice **Pt124**, definido pelas coordenadas **E: 353.216 m** e **N: 7.385.381 m** com azimute **315° 00' 00,00"** e distância de **4,24 m** até o vértice **Pt125**, definido pelas coordenadas **E: 353.213 m** e **N: 7.385.384 m** com azimute **306° 52' 11,63"** e distância de **5,00 m** até o vértice **Pt126**, definido pelas coordenadas **E: 353.209 m** e **N: 7.385.387 m** com azimute **315° 00' 00,00"** e distância de **1,41 m** até o vértice **Pt127**, definido pelas coordenadas **E: 353.208 m** e **N: 7.385.388 m** com azimute **333° 26' 05,82"** e distância de **4,47 m** até o vértice **Pt128**, definido pelas coordenadas **E: 353.206 m** e **N: 7.385.392 m** com azimute **345° 57' 49,52"** e distância de **4,12 m** até o vértice **Pt129**, definido pelas coordenadas **E: 353.205 m** e **N: 7.385.396 m** com azimute **347° 00' 19,38"** e distância de **13,34 m** até o vértice **Pt130**, definido pelas coordenadas **E: 353.202 m** e **N: 7.385.409 m** com azimute **354° 48' 20,06"** e distância de **11,05 m** até o vértice **Pt131**, definido pelas coordenadas **E: 353.201 m** e **N: 7.385.420 m** com azimute **0°** e distância de **1,00 m** até o vértice **Pt132**, definido pelas coordenadas **E: 353.201 m** e **N: 7.385.421 m** com azimute **348° 41' 24,24"** e distância de **20,40 m** até o vértice **Pt133**, definido pelas coordenadas **E: 353.197 m** e **N: 7.385.441 m** com azimute **345° 57' 49,52"** e distância de **4,12 m** até o vértice **Pt134**, definido pelas coordenadas **E: 353.196 m** e **N: 7.385.445 m** com azimute **354° 17' 21,86"** e distância de **20,10 m** até o vértice **Pt135**, definido pelas coordenadas **E: 353.194 m** e **N: 7.385.465 m** com azimute **0°** e distância de **1,00 m** até o vértice **Pt136**, definido pelas coordenadas **E: 353.194 m** e **N: 7.385.466 m** com azimute **45° 00' 00,00"** e distância de **1,41 m** até o vértice **Pt137**, definido pelas coordenadas **E: 353.195 m** e **N: 7.385.467 m** com azimute **45° 00' 00,00"** e distância de **1,41 m** até o vértice **Pt138**, definido pelas coordenadas **E: 353.196 m** e **N: 7.385.468 m** com azimute **90°** e distância de **1,00 m** até o vértice **Pt139**, definido pelas coordenadas **E: 353.197 m** e **N: 7.385.468 m** com azimute **90°** e distância de **2,00 m** até o vértice **Pt140**, definido pelas coordenadas **E: 353.199 m** e **N: 7.385.468 m** com azimute **90°** e distância de **4,00 m** até o vértice **Pt141**, definido pelas coordenadas **E: 353.203 m** e **N: 7.385.468 m** com azimute **90°** e distância de **4,00 m** até o vértice **Pt142**, definido pelas coordenadas **E: 353.207 m** e **N: 7.385.468 m** com azimute **0°** e distância de **1,00 m** até o vértice **Pt143**, definido pelas coordenadas **E: 353.207 m** e **N: 7.385.469 m** com azimute **101° 18' 35,76"** e distância de **5,10 m** até o vértice **Pt144**, definido pelas coordenadas **E: 353.212 m** e **N: 7.385.468 m** com azimute **80° 32' 15,64"** e distância de **6,08 m** até o vértice **Pt145**, definido pelas coordenadas **E: 353.218 m** e **N: 7.385.469 m** com azimute **90°** e distância de **6,00 m** até o vértice **Pt146**, definido pelas coordenadas **E: 353.224 m** e **N: 7.385.469 m** com azimute **63° 26' 05,82"** e distância de **2,24 m** até o vértice **Pt147**, definido pelas coordenadas **E: 353.226 m** e **N: 7.385.470 m** com azimute **95° 42' 38,14"** e distância de **10,05 m** até o vértice **Pt148**, definido pelas coordenadas **E: 353.236 m** e **N: 7.385.469 m** com azimute **90°** e distância de **5,00 m** até o vértice **Pt149**, definido pelas coordenadas **E: 353.241 m** e **N: 7.385.469 m** com azimute **90°** e distância de **4,00 m** até o vértice **Pt150**, definido pelas coordenadas **E: 353.245 m** e **N: 7.385.469 m** com azimute **94° 45' 49,11"** e distância de **12,04 m** até o vértice **Pt151**, definido pelas coordenadas **E: 353.257 m** e **N: 7.385.468 m** com azimute **95° 42' 38,14"** e distância de **10,05 m** até o vértice **Pt152**, definido pelas coordenadas **E: 353.267 m** e **N: 7.385.467 m** com azimute **100° 37' 10,76"** e distância de **16,28 m** até o vértice **Pt153**, definido pelas coordenadas **E: 353.283 m** e **N: 7.385.464 m** com azimute **90°** e distância de **4,00 m** até o vértice **Pt154**, definido pelas coordenadas **E: 353.287 m** e **N: 7.385.464 m** com azimute **90°** e distância de **7,00 m** até o vértice **Pt155**,

definido pelas coordenadas **E: 353.294 m** e **N: 7.385.464 m** com azimute **90°** e distância de **5,00 m** até o vértice **Pt156**, definido pelas coordenadas **E: 353.299 m** e **N: 7.385.464 m** com azimute **90°** e distância de **2,00 m** até o vértice **Pt157**, definido pelas coordenadas **E: 353.301 m** e **N: 7.385.464 m** com azimute **90°** e distância de **7,00 m** até o vértice **Pt158**, definido pelas coordenadas **E: 353.308 m** e **N: 7.385.464 m** com azimute **90°** e distância de **5,00 m** até o vértice **Pt159**, definido pelas coordenadas **E: 353.313 m** e **N: 7.385.464 m** com azimute **97° 07' 30,06"** e distância de **8,06 m** até o vértice **Pt160**, definido pelas coordenadas **E: 353.321 m** e **N: 7.385.463 m** com azimute **98° 07' 48,37"** e distância de **7,07 m** até o vértice **Pt161**, definido pelas coordenadas **E: 353.328 m** e **N: 7.385.462 m** com azimute **96° 20' 24,69"** e distância de **9,06 m** até o vértice **Pt162**, definido pelas coordenadas **E: 353.337 m** e **N: 7.385.461 m** com azimute **0°** e distância de **3,00 m** até o vértice **Pt163**, definido pelas coordenadas **E: 353.337 m** e **N: 7.385.464 m** com azimute **277° 07' 30,06"** e distância de **8,06 m** até o vértice **Pt164**, definido pelas coordenadas **E: 353.329 m** e **N: 7.385.465 m** com azimute **270°** e distância de **1,00 m** até o vértice **Pt165**, definido pelas coordenadas **E: 353.328 m** e **N: 7.385.465 m** com azimute **277° 07' 30,06"** e distância de **8,06 m** até o vértice **Pt166**, definido pelas coordenadas **E: 353.320 m** e **N: 7.385.466 m** com azimute **270°** e distância de **6,00 m** até o vértice **Pt167**, definido pelas coordenadas **E: 353.314 m** e **N: 7.385.466 m** com azimute **270°** e distância de **8,00 m** até o vértice **Pt168**, definido pelas coordenadas **E: 353.306 m** e **N: 7.385.466 m** com azimute **270°** e distância de **7,00 m** até o vértice **Pt169**, definido pelas coordenadas **E: 353.299 m** e **N: 7.385.466 m** com azimute **0°** e distância de **1,00 m** até o vértice **Pt170**, definido pelas coordenadas **E: 353.299 m** e **N: 7.385.467 m** com azimute **261° 52' 11,63"** e distância de **7,07 m** até o vértice **Pt171**, definido pelas coordenadas **E: 353.292 m** e **N: 7.385.466 m** com azimute **255° 57' 49,52"** e distância de **4,12 m** até o vértice **Pt172**, definido pelas coordenadas **E: 353.288 m** e **N: 7.385.465 m** com azimute **284° 02' 10,48"** e distância de **4,12 m** até o vértice **Pt173**, definido pelas coordenadas **E: 353.284 m** e **N: 7.385.466 m** com azimute **281° 18' 35,76"** e distância de **5,10 m** até o vértice **Pt174**, definido pelas coordenadas **E: 353.279 m** e **N: 7.385.467 m** com azimute **278° 07' 48,37"** e distância de **7,07 m** até o vértice **Pt175**, definido pelas coordenadas **E: 353.272 m** e **N: 7.385.468 m** com azimute **278° 07' 48,37"** e distância de **7,07 m** até o vértice **Pt176**, definido pelas coordenadas **E: 353.265 m** e **N: 7.385.469 m** com azimute **273° 48' 50,67"** e distância de **15,03 m** até o vértice **Pt177**, definido pelas coordenadas **E: 353.250 m** e **N: 7.385.470 m** com azimute **276° 20' 24,69"** e distância de **9,06 m** até o vértice **Pt178**, definido pelas coordenadas **E: 353.241 m** e **N: 7.385.471 m** com azimute **270°** e distância de **3,00 m** até o vértice **Pt179**, definido pelas coordenadas **E: 353.238 m** e **N: 7.385.471 m** com azimute **270°** e distância de **6,00 m** até o vértice **Pt180**, definido pelas coordenadas **E: 353.232 m** e **N: 7.385.471 m** com azimute **270°** e distância de **6,00 m** até o vértice **Pt181**, definido pelas coordenadas **E: 353.226 m** e **N: 7.385.471 m** com azimute **270°** e distância de **1,00 m** até o vértice **Pt182**, definido pelas coordenadas **E: 353.225 m** e **N: 7.385.471 m** com azimute **270°** e distância de **2,00 m** até o vértice **Pt183**, definido pelas coordenadas **E: 353.223 m** e **N: 7.385.471 m** com azimute **258° 41' 24,24"** e distância de **5,10 m** até o vértice **Pt184**, definido pelas coordenadas **E: 353.218 m** e **N: 7.385.470 m** com azimute **270°** e distância de **6,00 m** até o vértice **Pt185**, definido pelas coordenadas **E: 353.212 m** e **N: 7.385.470 m** com azimute **270°** e distância de **5,00 m** até o vértice **Pt186**, definido pelas coordenadas **E: 353.207 m** e **N: 7.385.470 m** com azimute **270°** e distância de **3,00 m** até o vértice **Pt187**, definido pelas coordenadas **E: 353.204 m** e **N: 7.385.470 m** com azimute **270°** e distância de **3,00 m** até o vértice **Pt188**, definido pelas coordenadas **E: 353.201 m** e **N: 7.385.470 m**

com azimute **288° 26' 05,82''** e distância de **3,16 m** até o vértice **Pt189**, definido pelas coordenadas **E: 353.198 m** e **N: 7.385.471 m** com azimute **296° 33' 54,18''** e distância de **2,24 m** até o vértice **Pt190**, definido pelas coordenadas **E: 353.196 m** e **N: 7.385.472 m** com azimute **0°** e distância de **1,00 m** até o vértice **Pt191**, definido pelas coordenadas **E: 353.196 m** e **N: 7.385.473 m** com azimute **315° 00' 00,00''** e distância de **1,41 m** até o vértice **Pt192**, definido pelas coordenadas **E: 353.195 m** e **N: 7.385.474 m** com azimute **348° 41' 24,24''** e distância de **5,10 m** até o vértice **Pt193**, definido pelas coordenadas **E: 353.194 m** e **N: 7.385.479 m** com azimute **0°** e distância de **3,00 m** até o vértice **Pt194**, definido pelas coordenadas **E: 353.194 m** e **N: 7.385.482 m** com azimute **90°** e distância de **2,00 m** até o vértice **Pt195**, definido pelas coordenadas **E: 353.196 m** e **N: 7.385.482 m** com azimute **90°** e distância de **1,00 m** até o vértice **Pt196**, definido pelas coordenadas **E: 353.197 m** e **N: 7.385.482 m** com azimute **92° 51' 44,66''** e distância de **20,02 m** até o vértice **Pt197**, definido pelas coordenadas **E: 353.217 m** e **N: 7.385.481 m** com azimute **97° 07' 30,06''** e distância de **8,06 m** até o vértice **Pt198**, definido pelas coordenadas **E: 353.225 m** e **N: 7.385.480 m** com azimute **92° 51' 44,66''** e distância de **20,02 m** até o vértice **Pt199**, definido pelas coordenadas **E: 353.245 m** e **N: 7.385.479 m** com azimute **90°** e distância de **4,00 m** até o vértice **Pt200**, definido pelas coordenadas **E: 353.249 m** e **N: 7.385.479 m** com azimute **101° 18' 35,76''** e distância de **5,10 m** até o vértice **Pt201**, definido pelas coordenadas **E: 353.254 m** e **N: 7.385.478 m** com azimute **90°** e distância de **8,00 m** até o vértice **Pt202**, definido pelas coordenadas **E: 353.262 m** e **N: 7.385.478 m** com azimute **96° 20' 24,69''** e distância de **9,06 m** até o vértice **Pt203**, definido pelas coordenadas **E: 353.271 m** e **N: 7.385.477 m** com azimute **95° 11' 39,94''** e distância de **11,05 m** até o vértice **Pt204**, definido pelas coordenadas **E: 353.282 m** e **N: 7.385.476 m** com azimute **96° 20' 24,69''** e distância de **9,06 m** até o vértice **Pt205**, definido pelas coordenadas **E: 353.291 m** e **N: 7.385.475 m** com azimute **94° 05' 08,22''** e distância de **14,04 m** até o vértice **Pt206**, definido pelas coordenadas **E: 353.305 m** e **N: 7.385.474 m** com azimute **90°** e distância de **2,00 m** até o vértice **Pt207**, definido pelas coordenadas **E: 353.307 m** e **N: 7.385.474 m** com azimute **93° 21' 59,26''** e distância de **17,03 m** até o vértice **Pt208**, definido pelas coordenadas **E: 353.324 m** e **N: 7.385.473 m** com azimute **0°** e distância de **1,00 m** até o vértice **Pt209**, definido pelas coordenadas **E: 353.324 m** e **N: 7.385.474 m** com azimute **96° 42' 35,41''** e distância de **17,12 m** até o vértice **Pt210**, definido pelas coordenadas **E: 353.341 m** e **N: 7.385.472 m** com azimute **90°** e distância de **3,00 m** até o vértice **Pt211**, definido pelas coordenadas **E: 353.344 m** e **N: 7.385.472 m** com azimute **96° 00' 32,42''** e distância de **19,10 m** até o vértice **Pt212**, definido pelas coordenadas **E: 353.363 m** e **N: 7.385.470 m** com azimute **90°** e distância de **6,00 m** até o vértice **Pt213**, definido pelas coordenadas **E: 353.369 m** e **N: 7.385.470 m** com azimute **90°** e distância de **1,00 m** até o vértice **Pt214**, definido pelas coordenadas **E: 353.370 m** e **N: 7.385.470 m** com azimute **90°** e distância de **19,00 m** até o vértice **Pt215**, definido pelas coordenadas **E: 353.389 m** e **N: 7.385.470 m** com azimute **90°** e distância de **8,00 m** até o vértice **Pt216**, definido pelas coordenadas **E: 353.397 m** e **N: 7.385.470 m** com azimute **90°** e distância de **12,00 m** até o vértice **Pt217**, definido pelas coordenadas **E: 353.409 m** e **N: 7.385.470 m** com azimute **90°** e distância de **2,00 m** até o vértice **Pt218**, definido pelas coordenadas **E: 353.411 m** e **N: 7.385.470 m** com azimute **90°** e distância de **9,00 m** até o vértice **Pt219**, definido pelas coordenadas **E: 353.420 m** e **N: 7.385.470 m** com azimute **95° 11' 39,94''** e distância de **11,05 m** até o vértice **Pt220**, definido pelas coordenadas **E: 353.431 m** e **N: 7.385.469 m** com azimute **90°** e distância de **9,00 m** até o vértice **Pt221**, definido pelas coordenadas **E: 353.440 m** e **N: 7.385.469 m** com azimute **90°** e distância de

6,00 m até o vértice **Pt222**, definido pelas coordenadas **E: 353.446 m** e **N: 7.385.469 m** com azimute **90°** e distância de **13,00 m** até o vértice **Pt223**, definido pelas coordenadas **E: 353.459 m** e **N: 7.385.469 m** com azimute **90°** e distância de **1,00 m** até o vértice **Pt224**, definido pelas coordenadas **E: 353.460 m** e **N: 7.385.469 m** com azimute **90°** e distância de **6,00 m** até o vértice **Pt225**, definido pelas coordenadas **E: 353.466 m** e **N: 7.385.469 m** com azimute **90°** e distância de **12,00 m** até o vértice **Pt226**, definido pelas coordenadas **E: 353.478 m** e **N: 7.385.469 m** com azimute **97° 07' 30,06"** e distância de **8,06 m** até o vértice **Pt227**, definido pelas coordenadas **E: 353.486 m** e **N: 7.385.468 m** com azimute **90°** e distância de **9,00 m** até o vértice **Pt228**, definido pelas coordenadas **E: 353.495 m** e **N: 7.385.468 m** com azimute **90°** e distância de **11,00 m** até o vértice **Pt229**, definido pelas coordenadas **E: 353.506 m** e **N: 7.385.468 m** com azimute **90°** e distância de **5,00 m** até o vértice **Pt230**, definido pelas coordenadas **E: 353.511 m** e **N: 7.385.468 m** com azimute **90°** e distância de **4,00 m** até o vértice **Pt231**, definido pelas coordenadas **E: 353.515 m** e **N: 7.385.468 m** com azimute **11° 18' 35,76"** e distância de **5,10 m** até o vértice **Pt232**, definido pelas coordenadas **E: 353.516 m** e **N: 7.385.473 m** com azimute **270°** e distância de **5,00 m** até o vértice **Pt233**, definido pelas coordenadas **E: 353.511 m** e **N: 7.385.473 m** com azimute **270°** e distância de **15,00 m** até o vértice **Pt234**, definido pelas coordenadas **E: 353.496 m** e **N: 7.385.473 m** com azimute **270°** e distância de **1,00 m** até o vértice **Pt235**, definido pelas coordenadas **E: 353.495 m** e **N: 7.385.473 m** com azimute **270°** e distância de **16,00 m** até o vértice **Pt236**, definido pelas coordenadas **E: 353.479 m** e **N: 7.385.473 m** com azimute **270°** e distância de **3,00 m** até o vértice **Pt237**, definido pelas coordenadas **E: 353.476 m** e **N: 7.385.473 m** com azimute **270°** e distância de **12,00 m** até o vértice **Pt238**, definido pelas coordenadas **E: 353.464 m** e **N: 7.385.473 m** com azimute **270°** e distância de **8,00 m** até o vértice **Pt239**, definido pelas coordenadas **E: 353.456 m** e **N: 7.385.473 m** com azimute **274° 45' 49,11"** e distância de **12,04 m** até o vértice **Pt240**, definido pelas coordenadas **E: 353.444 m** e **N: 7.385.474 m** com azimute **0°** e distância de **1,00 m** até o vértice **Pt241**, definido pelas coordenadas **E: 353.444 m** e **N: 7.385.475 m** com azimute **266° 25' 25,20"** e distância de **16,03 m** até o vértice **Pt242**, definido pelas coordenadas **E: 353.428 m** e **N: 7.385.474 m** com azimute **270°** e distância de **4,00 m** até o vértice **Pt243**, definido pelas coordenadas **E: 353.424 m** e **N: 7.385.474 m** com azimute **270°** e distância de **13,00 m** até o vértice **Pt244**, definido pelas coordenadas **E: 353.411 m** e **N: 7.385.474 m** com azimute **270°** e distância de **4,00 m** até o vértice **Pt245**, definido pelas coordenadas **E: 353.407 m** e **N: 7.385.474 m** com azimute **270°** e distância de **9,00 m** até o vértice **Pt246**, definido pelas coordenadas **E: 353.398 m** e **N: 7.385.474 m** com azimute **270°** e distância de **11,00 m** até o vértice **Pt247**, definido pelas coordenadas **E: 353.387 m** e **N: 7.385.474 m** com azimute **270°** e distância de **17,00 m** até o vértice **Pt248**, definido pelas coordenadas **E: 353.370 m** e **N: 7.385.474 m** com azimute **270°** e distância de **1,00 m** até o vértice **Pt249**, definido pelas coordenadas **E: 353.369 m** e **N: 7.385.474 m** com azimute **270°** e distância de **7,00 m** até o vértice **Pt250**, definido pelas coordenadas **E: 353.362 m** e **N: 7.385.474 m** com azimute **272° 51' 44,66"** e distância de **20,02 m** até o vértice **Pt251**, definido pelas coordenadas **E: 353.342 m** e **N: 7.385.475 m** com azimute **315° 00' 00,00"** e distância de **1,41 m** até o vértice **Pt252**, definido pelas coordenadas **E: 353.341 m** e **N: 7.385.476 m** com azimute **270°** e distância de **6,00 m** até o vértice **Pt253**, definido pelas coordenadas **E: 353.335 m** e **N: 7.385.476 m** com azimute **270°** e distância de **11,00 m** até o vértice **Pt254**, definido pelas coordenadas **E: 353.324 m** e **N: 7.385.476 m** com azimute **276° 20' 24,69"** e distância de **9,06 m** até o vértice **Pt255**, definido pelas coordenadas **E: 353.315 m** e **N: 7.385.477 m** com azimute **270°** e distância de **2,00 m** até o

vértice **Pt256**, definido pelas coordenadas **E: 353.313 m** e **N: 7.385.477 m** com azimute **270°** e distância de **6,00 m** até o vértice **Pt257**, definido pelas coordenadas **E: 353.307 m** e **N: 7.385.477 m** com azimute **270°** e distância de **13,00 m** até o vértice **Pt258**, definido pelas coordenadas **E: 353.294 m** e **N: 7.385.477 m** com azimute **272° 43' 34,72"** e distância de **21,02 m** até o vértice **Pt259**, definido pelas coordenadas **E: 353.273 m** e **N: 7.385.478 m** com azimute **296° 33' 54,18"** e distância de **2,24 m** até o vértice **Pt260**, definido pelas coordenadas **E: 353.271 m** e **N: 7.385.479 m** com azimute **273° 21' 59,26"** e distância de **17,03 m** até o vértice **Pt261**, definido pelas coordenadas **E: 353.254 m** e **N: 7.385.480 m** com azimute **0°** e distância de **1,00 m** até o vértice **Pt262**, definido pelas coordenadas **E: 353.254 m** e **N: 7.385.481 m** com azimute **258° 41' 24,24"** e distância de **5,10 m** até o vértice **Pt263**, definido pelas coordenadas **E: 353.249 m** e **N: 7.385.480 m** com azimute **275° 42' 38,14"** e distância de **20,10 m** até o vértice **Pt264**, definido pelas coordenadas **E: 353.229 m** e **N: 7.385.482 m** com azimute **274° 23' 55,34"** e distância de **13,04 m** até o vértice **Pt265**, definido pelas coordenadas **E: 353.216 m** e **N: 7.385.483 m** com azimute **276° 42' 35,41"** e distância de **17,12 m** até o vértice **Pt266**, definido pelas coordenadas **E: 353.199 m** e **N: 7.385.485 m** com azimute **288° 26' 05,82"** e distância de **3,16 m** até o vértice **Pt267**, definido pelas coordenadas **E: 353.196 m** e **N: 7.385.486 m** com azimute **315° 00' 00,00"** e distância de **1,41 m** até o vértice **Pt268**, definido pelas coordenadas **E: 353.195 m** e **N: 7.385.487 m** com azimute **333° 26' 05,82"** e distância de **2,24 m** até o vértice **Pt269**, definido pelas coordenadas **E: 353.194 m** e **N: 7.385.489 m** com azimute **0°** e distância de **8,00 m** até o vértice **Pt270**, definido pelas coordenadas **E: 353.194 m** e **N: 7.385.497 m** com azimute **0°** e distância de **7,00 m** até o vértice **Pt271**, definido pelas coordenadas **E: 353.194 m** e **N: 7.385.504 m** com azimute **0°** e distância de **6,00 m** até o vértice **Pt272**, definido pelas coordenadas **E: 353.194 m** e **N: 7.385.510 m** com azimute **0°** e distância de **7,00 m** até o vértice **Pt273**, definido pelas coordenadas **E: 353.194 m** e **N: 7.385.517 m** com azimute **9° 27' 44,36"** e distância de **6,08 m** até o vértice **Pt274**, definido pelas coordenadas **E: 353.195 m** e **N: 7.385.523 m** com azimute **0°** e distância de **7,00 m** até o vértice **Pt275**, definido pelas coordenadas **E: 353.195 m** e **N: 7.385.530 m** com azimute **8° 07' 48,37"** e distância de **7,07 m** até o vértice **Pt276**, definido pelas coordenadas **E: 353.196 m** e **N: 7.385.537 m** com azimute **6° 20' 24,69"** e distância de **9,06 m** até o vértice **Pt277**, definido pelas coordenadas **E: 353.197 m** e **N: 7.385.546 m** com azimute **7° 07' 30,06"** e distância de **8,06 m** até o vértice **Pt278**, definido pelas coordenadas **E: 353.198 m** e **N: 7.385.554 m** com azimute **4° 45' 49,11"** e distância de **12,04 m** até o vértice **Pt279**, definido pelas coordenadas **E: 353.199 m** e **N: 7.385.566 m** com azimute **0°** e distância de **4,00 m** até o vértice **Pt280**, definido pelas coordenadas **E: 353.199 m** e **N: 7.385.570 m** com azimute **6° 20' 24,69"** e distância de **9,06 m** até o vértice **Pt281**, definido pelas coordenadas **E: 353.200 m** e **N: 7.385.579 m** com azimute **11° 18' 35,76"** e distância de **5,10 m** até o vértice **Pt282**, definido pelas coordenadas **E: 353.201 m** e **N: 7.385.584 m** com azimute **0°** e distância de **5,00 m** até o vértice **Pt283**, definido pelas coordenadas **E: 353.201 m** e **N: 7.385.589 m** com azimute **8° 07' 48,37"** e distância de **7,07 m** até o vértice **Pt284**, definido pelas coordenadas **E: 353.202 m** e **N: 7.385.596 m** com azimute **10° 18' 17,45"** e distância de **11,18 m** até o vértice **Pt285**, definido pelas coordenadas **E: 353.204 m** e **N: 7.385.607 m** com azimute **0°** e distância de **1,00 m** até o vértice **Pt286**, definido pelas coordenadas **E: 353.204 m** e **N: 7.385.608 m** com azimute **45° 00' 00,00"** e distância de **1,41 m** até o vértice **Pt287**, definido pelas coordenadas **E: 353.205 m** e **N: 7.385.609 m** com azimute **0°** e distância de **1,00 m** até o vértice **Pt288**, definido pelas coordenadas **E: 353.205 m** e **N: 7.385.610 m** com azimute **45° 00' 00,00"** e

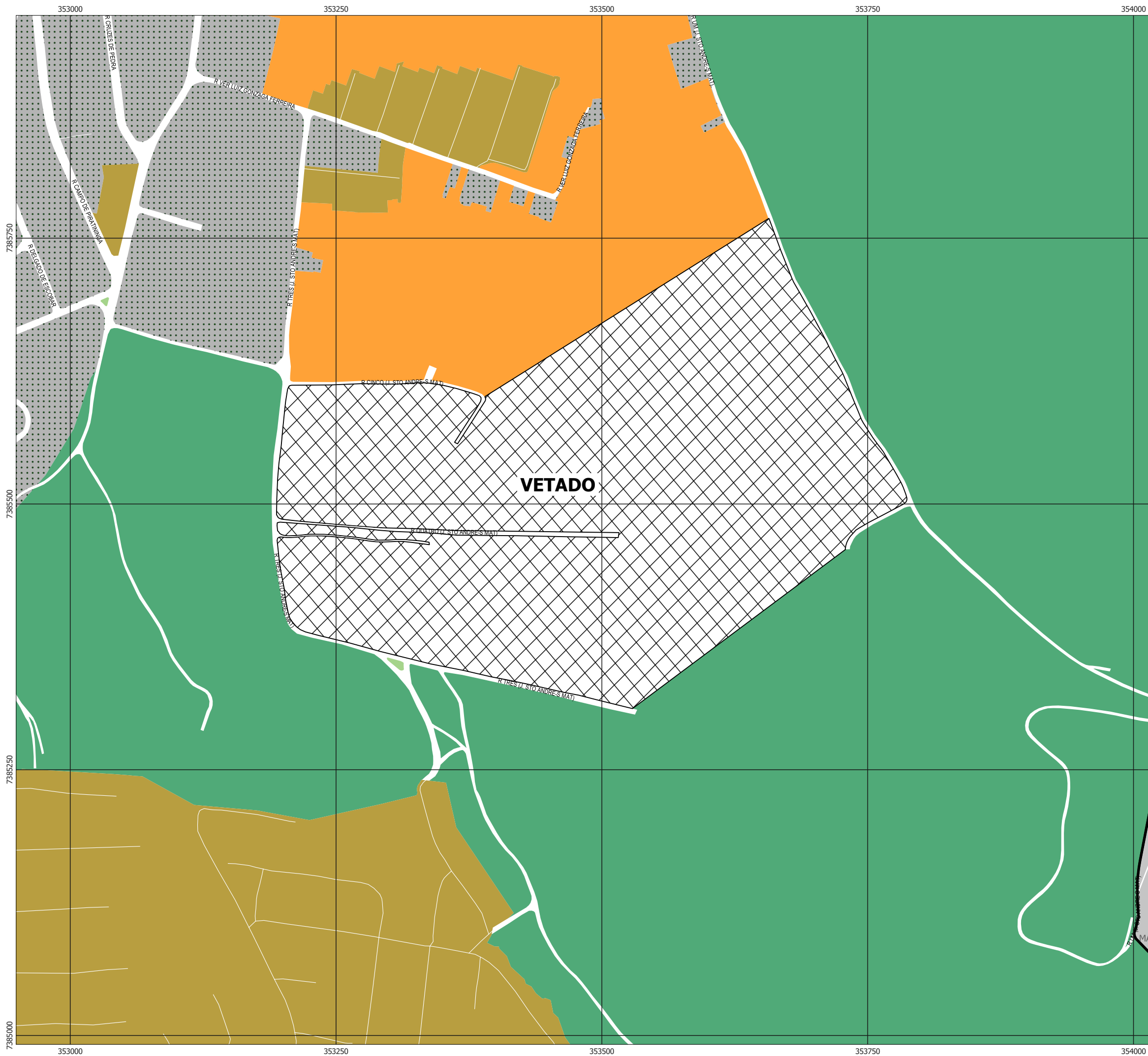
distância de **1,41 m** até o vértice **Pt289**, definido pelas coordenadas **E: 353.206 m** e **N: 7.385.611 m** com azimute **90°** e distância de **2,00 m** até o vértice **Pt290**, definido pelas coordenadas **E: 353.208 m** e **N: 7.385.611 m** com azimute **90°** e distância de **2,00 m** até o vértice **Pt291**, definido pelas coordenadas **E: 353.210 m** e **N: 7.385.611 m** com azimute **90°** e distância de **18,00 m** até o vértice **Pt292**, definido pelas coordenadas **E: 353.228 m** e **N: 7.385.611 m** com azimute **90°** e distância de **1,00 m** até o vértice **Pt293**, definido pelas coordenadas **E: 353.229 m** e **N: 7.385.611 m** com azimute **90°** e distância de **10,00 m** até o vértice **Pt294**, definido pelas coordenadas **E: 353.239 m** e **N: 7.385.611 m** com azimute **90°** e distância de **5,00 m** até o vértice **Pt295**, definido pelas coordenadas **E: 353.244 m** e **N: 7.385.611 m** com azimute **63° 26' 05,82"** e distância de **2,24 m** até o vértice **Pt296**, definido pelas coordenadas **E: 353.246 m** e **N: 7.385.612 m** com azimute **90°** e distância de **7,00 m** até o vértice **Pt297**, definido pelas coordenadas **E: 353.253 m** e **N: 7.385.612 m** com azimute **90°** e distância de **2,00 m** até o vértice **Pt298**, definido pelas coordenadas **E: 353.255 m** e **N: 7.385.612 m** com azimute **90°** e distância de **9,00 m** até o vértice **Pt299**, definido pelas coordenadas **E: 353.264 m** e **N: 7.385.612 m** com azimute **83° 39' 35,31"** e distância de **9,06 m** até o vértice **Pt300**, definido pelas coordenadas **E: 353.273 m** e **N: 7.385.613 m** com azimute **90°** e distância de **1,00 m** até o vértice **Pt301**, definido pelas coordenadas **E: 353.274 m** e **N: 7.385.613 m** com azimute **90°** e distância de **7,00 m** até o vértice **Pt302**, definido pelas coordenadas **E: 353.281 m** e **N: 7.385.613 m** com azimute **97° 07' 30,06"** e distância de **8,06 m** até o vértice **Pt303**, definido pelas coordenadas **E: 353.289 m** e **N: 7.385.612 m** com azimute **90°** e distância de **5,00 m** até o vértice **Pt304**, definido pelas coordenadas **E: 353.294 m** e **N: 7.385.612 m** com azimute **90°** e distância de **1,00 m** até o vértice **Pt305**, definido pelas coordenadas **E: 353.295 m** e **N: 7.385.612 m** com azimute **90°** e distância de **8,00 m** até o vértice **Pt306**, definido pelas coordenadas **E: 353.303 m** e **N: 7.385.612 m** com azimute **90°** e distância de **4,00 m** até o vértice **Pt307**, definido pelas coordenadas **E: 353.307 m** e **N: 7.385.612 m** com azimute **0°** e distância de **1,00 m** até o vértice **Pt308**, definido pelas coordenadas **E: 353.307 m** e **N: 7.385.613 m** com azimute **90°** e distância de **8,00 m** até o vértice **Pt309**, definido pelas coordenadas **E: 353.315 m** e **N: 7.385.613 m** com azimute **90°** e distância de **2,00 m** até o vértice **Pt310**, definido pelas coordenadas **E: 353.317 m** e **N: 7.385.613 m** com azimute **90°** e distância de **4,00 m** até o vértice **Pt311**, definido pelas coordenadas **E: 353.321 m** e **N: 7.385.613 m** com azimute **78° 41' 24,24"** e distância de **5,10 m** até o vértice **Pt312**, definido pelas coordenadas **E: 353.326 m** e **N: 7.385.614 m** com azimute **101° 18' 35,76"** e distância de **5,10 m** até o vértice **Pt313**, definido pelas coordenadas **E: 353.331 m** e **N: 7.385.613 m** com azimute **90°** e distância de **2,00 m** até o vértice **Pt314**, definido pelas coordenadas **E: 353.333 m** e **N: 7.385.613 m** com azimute **90°** e distância de **3,00 m** até o vértice **Pt315**, definido pelas coordenadas **E: 353.336 m** e **N: 7.385.613 m** com azimute **90°** e distância de **1,00 m** até o vértice **Pt316**, definido pelas coordenadas **E: 353.337 m** e **N: 7.385.613 m** com azimute **101° 18' 35,76"** e distância de **5,10 m** até o vértice **Pt317**, definido pelas coordenadas **E: 353.342 m** e **N: 7.385.612 m** com azimute **90°** e distância de **1,00 m** até o vértice **Pt318**, definido pelas coordenadas **E: 353.343 m** e **N: 7.385.612 m** com azimute **90°** e distância de **4,00 m** até o vértice **Pt319**, definido pelas coordenadas **E: 353.347 m** e **N: 7.385.612 m** com azimute **0°** e distância de **1,00 m** até o vértice **Pt320**, definido pelas coordenadas **E: 353.347 m** e **N: 7.385.613 m** com azimute **116° 33' 54,18"** e distância de **4,47 m** até o vértice **Pt321**, definido pelas coordenadas **E: 353.351 m** e **N: 7.385.611 m** com azimute **90°** e distância de **1,00 m** até o vértice **Pt322**, definido pelas coordenadas **E: 353.352 m** e **N: 7.385.611 m** com azimute **108° 26' 05,82"** e distância de **3,16 m** até o

vértice **Pt323**, definido pelas coordenadas **E: 353.355 m** e **N: 7.385.610 m** com azimute **99° 27' 44,36"** e distância de **6,08 m** até o vértice **Pt324**, definido pelas coordenadas **E: 353.361 m** e **N: 7.385.609 m** com azimute **116° 33' 54,18"** e distância de **2,24 m** até o vértice **Pt325**, definido pelas coordenadas **E: 353.363 m** e **N: 7.385.608 m** com azimute **104° 02' 10,48"** e distância de **4,12 m** até o vértice **Pt326**, definido pelas coordenadas **E: 353.367 m** e **N: 7.385.607 m** com azimute **90°** e distância de **1,00 m** até o vértice **Pt327**, definido pelas coordenadas **E: 353.368 m** e **N: 7.385.607 m** com azimute **108° 26' 05,82"** e distância de **6,32 m** até o vértice **Pt328**, definido pelas coordenadas **E: 353.374 m** e **N: 7.385.605 m** com azimute **104° 02' 10,48"** e distância de **4,12 m** até o vértice **Pt329**, definido pelas coordenadas **E: 353.378 m** e **N: 7.385.604 m** com azimute **0°** e distância de **1,00 m** até o vértice **Pt330**, definido pelas coordenadas **E: 353.378 m** e **N: 7.385.605 m** com azimute **126° 52' 11,63"** e distância de **5,00 m** até o vértice **Pt331**, definido pelas coordenadas **E: 353.382 m** e **N: 7.385.602 m** com azimute **116° 33' 54,18"** e distância de **2,24 m** até o vértice **Pt332**, definido pelas coordenadas **E: 353.384 m** e **N: 7.385.601 m** com azimute **90°** e distância de **1,00 m** até o vértice **Pt333**, definido pelas coordenadas **E: 353.385 m** e **N: 7.385.601 m** com azimute **135° 00' 00,00"** e distância de **1,41 m** até o vértice **Pt334**, definido pelas coordenadas **E: 353.386 m** e **N: 7.385.600 m** com azimute **180°** e distância de **2,00 m** até o vértice **Pt335**, definido pelas coordenadas **E: 353.386 m** e **N: 7.385.598 m** com azimute **180°** e distância de **1,00 m** até o vértice **Pt336**, definido pelas coordenadas **E: 353.386 m** e **N: 7.385.597 m** com azimute **225° 00' 00,00"** e distância de **1,41 m** até o vértice **Pt337**, definido pelas coordenadas **E: 353.385 m** e **N: 7.385.596 m** com azimute **206° 33' 54,18"** e distância de **2,24 m** até o vértice **Pt338**, definido pelas coordenadas **E: 353.384 m** e **N: 7.385.594 m** com azimute **206° 33' 54,18"** e distância de **4,47 m** até o vértice **Pt339**, definido pelas coordenadas **E: 353.382 m** e **N: 7.385.590 m** com azimute **213° 41' 24,24"** e distância de **3,61 m** até o vértice **Pt340**, definido pelas coordenadas **E: 353.380 m** e **N: 7.385.587 m** com azimute **209° 44' 41,57"** e distância de **8,06 m** até o vértice **Pt341**, definido pelas coordenadas **E: 353.376 m** e **N: 7.385.580 m** com azimute **216° 52' 11,63"** e distância de **5,00 m** até o vértice **Pt342**, definido pelas coordenadas **E: 353.373 m** e **N: 7.385.576 m** com azimute **213° 41' 24,24"** e distância de **3,61 m** até o vértice **Pt343**, definido pelas coordenadas **E: 353.371 m** e **N: 7.385.573 m** com azimute **225° 00' 00,00"** e distância de **1,41 m** até o vértice **Pt344**, definido pelas coordenadas **E: 353.370 m** e **N: 7.385.572 m** com azimute **180°** e distância de **1,00 m** até o vértice **Pt345**, definido pelas coordenadas **E: 353.370 m** e **N: 7.385.571 m** com azimute **225° 00' 00,00"** e distância de **2,83 m** até o vértice **Pt346**, definido pelas coordenadas **E: 353.368 m** e **N: 7.385.569 m** com azimute **206° 33' 54,18"** e distância de **2,24 m** até o vértice **Pt347**, definido pelas coordenadas **E: 353.367 m** e **N: 7.385.567 m** com azimute **213° 41' 24,24"** e distância de **10,82 m** até o vértice **Pt348**, definido pelas coordenadas **E: 353.361 m** e **N: 7.385.558 m** com azimute **123° 41' 24,24"** e distância de **3,61 m** até o vértice **Pt349**, definido pelas coordenadas **E: 353.364 m** e **N: 7.385.556 m** com azimute **29° 44' 41,57"** e distância de **8,06 m** até o vértice **Pt350**, definido pelas coordenadas **E: 353.368 m** e **N: 7.385.563 m** com azimute **26° 33' 54,18"** e distância de **2,24 m** até o vértice **Pt351**, definido pelas coordenadas **E: 353.369 m** e **N: 7.385.565 m** com azimute **36° 52' 11,63"** e distância de **5,00 m** até o vértice **Pt352**, definido pelas coordenadas **E: 353.372 m** e **N: 7.385.569 m** com azimute **30° 57' 49,52"** e distância de **5,83 m** até o vértice **Pt353**, definido pelas coordenadas **E: 353.375 m** e **N: 7.385.574 m** com azimute **36° 52' 11,63"** e distância de **5,00 m** até o vértice **Pt354**, definido pelas coordenadas **E: 353.378 m** e **N: 7.385.578 m** com azimute **0°** e distância de **1,00 m** até o vértice **Pt355**,

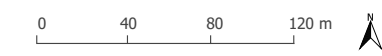
definido pelas coordenadas **E: 353.378 m** e **N: 7.385.579 m** com azimute **33° 41' 24,24"** e distância de **7,21 m** até o vértice **Pt356**, definido pelas coordenadas **E: 353.382 m** e **N: 7.385.585 m** com azimute **34° 59' 31,27"** e distância de **12,21 m** até o vértice **Pt357**, definido pelas coordenadas **E: 353.389 m** e **N: 7.385.595 m** com azimute **0°** e distância de **1,00 m** até o vértice **Pt358**, definido pelas coordenadas **E: 353.389 m** e **N: 7.385.596 m** com azimute **45° 00' 00,00"** e distância de **1,41 m** até o vértice **Pt359**, definido pelas coordenadas **E: 353.390 m** e **N: 7.385.597 m** com azimute **0°** e distância de **2,00 m** até o vértice **Pt360**, definido pelas coordenadas **E: 353.390 m** e **N: 7.385.599 m** com azimute **0°** e distância de **1,00 m** até o vértice **Pt361**, definido pelas coordenadas **E: 353.390 m** e **N: 7.385.600 m** com azimute **0°** e distância de **1,00 m** até o vértice **Pt362**, definido pelas coordenadas **E: 353.390 m** e **N: 7.385.601 m** com azimute **57° 39' 09,20"** e distância de **71,02 m** até o vértice **Pt363**, definido pelas coordenadas **E: 353.450 m** e **N: 7.385.639 m** com azimute **57° 56' 40,71"** e distância de **243,06 m** até o vértice **Pt364**, definido pelas coordenadas **E: 353.656 m** e **N: 7.385.768 m** com azimute **90°** e distância de **1,00 m** até o vértice **Pt0**, encerrando este perímetro.

Todas as coordenadas aqui descritas estão georreferenciadas ao Sistema Geodésico Brasileiro e encontram-se representadas no Sistema UTM, referenciadas ao Meridiano Central 45 WGr, fuso 23S, tendo como datum o SAD69. Todos os azimutes e distâncias, área e perímetro foram calculados no plano de projeção UTM.

JUSTIFICATIVA DE VETO: a área esta demarcada como ZEPAM na Lei nº 13.885/04 e parte significativa apresenta remanescentes de Mata Atlântica conforme levantamento realizado pelo Instituto Florestal.



- | | | | |
|--|--|--|--------|
| | Perímetro Vetado | | |
| | ZEU | | ZEIS-1 |
| | ZEUa | | ZEIS-2 |
| | ZEUP | | ZEIS-3 |
| | ZEUPa | | ZEIS-4 |
| | ZEM | | ZEIS-5 |
| | ZEMP | | ZDE-1 |
| | ZC | | ZDE-2 |
| | ZCa | | ZPI-1 |
| | ZC-ZEIS | | ZPI-2 |
| | ZCOR-1 | | ZOE |
| | ZCOR-2 | | ZPR |
| | ZCOR-3 | | ZER-1 |
| | ZCORa | | ZER-2 |
| | ZM | | ZERa |
| | ZMa | | ZPDS |
| | ZMIS | | ZPDSr |
| | ZMISa | | ZEPAM |
| | Limite subprefeitura | | ZEP |
| | Logradouro | | AC-1 |
| | Rodoanel | | AC-2 |
| | Hidrografia | | |
| | Praças e Canteiros | | |
| | Macroárea de Estruturação Metropolitana | | |
| | Área de Proteção e Recuperação de Mananciais | | |
| | Estação de trem existente | | |
| | Estação de metrô existente | | |
| | Terminal de ônibus existente | | |



Base Cartográfica: PMSP. Mapa Digital da Cidade, 2004.
 Projeção UTM/23S. Datum Horizontal SAD/69.
 Elaboração: Prefeitura do Município de São Paulo.
 Secretária Municipal de Desenvolvimento Urbano.



MAPA 1
PERÍMETRO VETADO 03
 Subprefeitura São Mateus

LEI DE PARCELAMENTO, USO E OCUPAÇÃO DO SOLO
 Anexo à lei sancionada em março/2016

DESCRIÇÃO DAS COORDENADAS DO PERÍMETRO VETADO 04:

Subprefeitura: Parelheiros

Área: 62.238,50 m² ou 6,2239 ha

Perímetro: 2.129,10 m

Inicia-se a descrição deste perímetro no vértice **Pt0**, definido pelas coordenadas **E: 325.940 m** e **N: 736.845 m** com azimute **105° 15' 18,43"** e distância de **11,40 m** até o vértice **Pt1**, definido pelas coordenadas **E: 325.951 m** e **N: 736.842 m** com azimute **0°** e distância de **1,00 m** até o vértice **Pt2**, definido pelas coordenadas **E: 325.951 m** e **N: 736.843 m** com azimute **180°** e distância de **2,00 m** até o vértice **Pt3**, definido pelas coordenadas **E: 325.951 m** e **N: 736.841 m** com azimute **102° 05' 41,13"** e distância de **14,32 m** até o vértice **Pt4**, definido pelas coordenadas **E: 325.965 m** e **N: 736.838 m** com azimute **90°** e distância de **1,00 m** até o vértice **Pt5**, definido pelas coordenadas **E: 325.966 m** e **N: 736.838 m** com azimute **90°** e distância de **2,00 m** até o vértice **Pt6**, definido pelas coordenadas **E: 325.968 m** e **N: 736.838 m** com azimute **161° 33' 54,18"** e distância de **3,16 m** até o vértice **Pt7**, definido pelas coordenadas **E: 325.969 m** e **N: 736.835 m** com azimute **0°** e distância de **1,00 m** até o vértice **Pt8**, definido pelas coordenadas **E: 325.969 m** e **N: 736.836 m** com azimute **0°** e distância de **1,00 m** até o vértice **Pt9**, definido pelas coordenadas **E: 325.969 m** e **N: 736.837 m** com azimute **0°** e distância de **1,00 m** até o vértice **Pt10**, definido pelas coordenadas **E: 325.969 m** e **N: 736.838 m** com azimute **0°** e distância de **1,00 m** até o vértice **Pt11**, definido pelas coordenadas **E: 325.969 m** e **N: 736.839 m** com azimute **135° 00' 00,00"** e distância de **1,41 m** até o vértice **Pt12**, definido pelas coordenadas **E: 325.970 m** e **N: 736.838 m** com azimute **0°** e distância de **1,00 m** até o vértice **Pt13**, definido pelas coordenadas **E: 325.970 m** e **N: 736.839 m** com azimute **135° 00' 00,00"** e distância de **2,83 m** até o vértice **Pt14**, definido pelas coordenadas **E: 325.972 m** e **N: 736.837 m** com azimute **101° 18' 35,76"** e distância de **10,20 m** até o vértice **Pt15**, definido pelas coordenadas **E: 325.982 m** e **N: 736.835 m** com azimute **0°** e distância de **1,00 m** até o vértice **Pt16**, definido pelas coordenadas **E: 325.982 m** e **N: 736.836 m** com azimute **109° 58' 59,18"** e distância de **11,70 m** até o vértice **Pt17**, definido pelas coordenadas **E: 325.993 m** e **N: 736.832 m** com azimute **0°** e distância de **1,00 m** até o vértice **Pt18**, definido pelas coordenadas **E: 325.993 m** e **N: 736.833 m** com azimute **0°** e distância de **1,00 m** até o vértice **Pt19**, definido pelas coordenadas **E: 325.993 m** e **N: 736.834 m** com azimute **0°** e distância de **1,00 m** até o vértice **Pt20**, definido pelas coordenadas **E: 325.993 m** e **N: 736.835 m** com azimute **180°** e distância de **3,00 m** até o vértice **Pt21**, definido pelas coordenadas **E: 325.993 m** e **N: 736.832 m** com azimute **90°** e distância de **10,00 m** até o vértice **Pt22**, definido pelas coordenadas **E: 326.003 m** e **N: 736.832 m** com azimute **85° 36' 04,66"** e distância de **13,04 m** até o vértice **Pt23**, definido pelas coordenadas **E: 326.016 m** e **N: 736.833 m** com azimute **90°** e distância de **2,00 m** até o vértice **Pt24**, definido pelas coordenadas **E: 326.018 m** e **N: 736.833 m** com azimute **90°** e distância de **3,00 m** até o vértice **Pt25**, definido pelas coordenadas **E: 326.021 m** e **N: 736.833 m** com azimute **90°** e distância de **1,00 m** até o vértice **Pt26**, definido pelas coordenadas **E: 326.022 m** e **N: 736.833 m** com azimute **99° 27' 44,36"** e distância de **6,08 m** até o vértice **Pt27**, definido pelas coordenadas **E: 326.028 m** e **N: 736.832 m** com azimute **106° 01' 56,42"** e distância de **271,56 m** até o vértice **Pt28**, definido pelas coordenadas **E: 326.289 m** e **N: 736.757 m** com azimute **268° 50' 54,53"** e distância de

199,04 m até o vértice **Pt29**, definido pelas coordenadas **E: 326.090 m** e **N: 736.753 m** com azimute **315° 00' 00,00"** e distância de **2,83 m** até o vértice **Pt30**, definido pelas coordenadas **E: 326.088 m** e **N: 736.755 m** com azimute **270°** e distância de **1,00 m** até o vértice **Pt31**, definido pelas coordenadas **E: 326.087 m** e **N: 736.755 m** com azimute **0°** e distância de **1,00 m** até o vértice **Pt32**, definido pelas coordenadas **E: 326.087 m** e **N: 736.756 m** com azimute **0°** e distância de **1,00 m** até o vértice **Pt33**, definido pelas coordenadas **E: 326.087 m** e **N: 736.757 m** com azimute **267° 46' 07,77"** e distância de **77,06 m** até o vértice **Pt34**, definido pelas coordenadas **E: 326.010 m** e **N: 736.754 m** com azimute **267° 23' 50,78"** e distância de **22,02 m** até o vértice **Pt35**, definido pelas coordenadas **E: 325.988 m** e **N: 736.753 m** com azimute **270°** e distância de **2,00 m** até o vértice **Pt36**, definido pelas coordenadas **E: 325.986 m** e **N: 736.753 m** com azimute **296° 33' 54,18"** e distância de **2,24 m** até o vértice **Pt37**, definido pelas coordenadas **E: 325.984 m** e **N: 736.754 m** com azimute **315° 00' 00,00"** e distância de **1,41 m** até o vértice **Pt38**, definido pelas coordenadas **E: 325.983 m** e **N: 736.755 m** com azimute **0°** e distância de **1,00 m** até o vértice **Pt39**, definido pelas coordenadas **E: 325.983 m** e **N: 736.756 m** com azimute **0°** e distância de **1,00 m** até o vértice **Pt40**, definido pelas coordenadas **E: 325.983 m** e **N: 736.757 m** com azimute **267° 16' 25,28"** e distância de **21,02 m** até o vértice **Pt41**, definido pelas coordenadas **E: 325.962 m** e **N: 736.756 m** com azimute **268° 34' 04,45"** e distância de **40,01 m** até o vértice **Pt42**, definido pelas coordenadas **E: 325.922 m** e **N: 736.755 m** com azimute **270°** e distância de **2,00 m** até o vértice **Pt43**, definido pelas coordenadas **E: 325.920 m** e **N: 736.755 m** com azimute **270°** e distância de **8,00 m** até o vértice **Pt44**, definido pelas coordenadas **E: 325.912 m** e **N: 736.755 m** com azimute **270°** e distância de **8,00 m** até o vértice **Pt45**, definido pelas coordenadas **E: 325.904 m** e **N: 736.755 m** com azimute **270°** e distância de **2,00 m** até o vértice **Pt46**, definido pelas coordenadas **E: 325.902 m** e **N: 736.755 m** com azimute **269° 34' 39,65"** e distância de **407,01 m** até o vértice **Pt47**, definido pelas coordenadas **E: 325.495 m** e **N: 736.752 m** com azimute **285° 15' 18,43"** e distância de **79,81 m** até o vértice **Pt48**, definido pelas coordenadas **E: 325.418 m** e **N: 736.773 m** com azimute **308° 39' 35,31"** e distância de **12,81 m** até o vértice **Pt49**, definido pelas coordenadas **E: 325.408 m** e **N: 736.781 m** com azimute **274° 23' 55,34"** e distância de **13,04 m** até o vértice **Pt50**, definido pelas coordenadas **E: 325.395 m** e **N: 736.782 m** com azimute **90°** e distância de **9,00 m** até o vértice **Pt51**, definido pelas coordenadas **E: 325.404 m** e **N: 736.782 m** com azimute **78° 41' 24,24"** e distância de **5,10 m** até o vértice **Pt52**, definido pelas coordenadas **E: 325.409 m** e **N: 736.783 m** com azimute **270°** e distância de **2,00 m** até o vértice **Pt53**, definido pelas coordenadas **E: 325.407 m** e **N: 736.783 m** com azimute **270°** e distância de **1,00 m** até o vértice **Pt54**, definido pelas coordenadas **E: 325.406 m** e **N: 736.783 m** com azimute **270°** e distância de **1,00 m** até o vértice **Pt55**, definido pelas coordenadas **E: 325.405 m** e **N: 736.783 m** com azimute **315° 00' 00,00"** e distância de **1,41 m** até o vértice **Pt56**, definido pelas coordenadas **E: 325.404 m** e **N: 736.784 m** com azimute **270°** e distância de **1,00 m** até o vértice **Pt57**, definido pelas coordenadas **E: 325.403 m** e **N: 736.784 m** com azimute **281° 18' 35,76"** e distância de **5,10 m** até o vértice **Pt58**, definido pelas coordenadas **E: 325.398 m** e **N: 736.785 m** com azimute **276° 20' 24,69"** e distância de **9,06 m** até o vértice **Pt59**, definido pelas coordenadas **E: 325.389 m** e **N: 736.786 m** com azimute **270°** e distância de **4,00 m** até o vértice **Pt60**, definido pelas coordenadas **E: 325.385 m** e **N: 736.786 m** com azimute **288° 26' 05,82"** e distância de **3,16 m** até o vértice **Pt61**, definido pelas coordenadas **E: 325.382 m** e **N: 736.787 m** com azimute **270°** e distância de **1,00 m** até o vértice **Pt62**, definido pelas coordenadas **E: 325.381 m** e **N:**

736.787 m com azimute **293° 11' 54,93"** e distância de **7,62 m** até o vértice **Pt63**, definido pelas coordenadas **E: 325.374 m** e **N: 736.790 m** com azimute **0°** e distância de **1,00 m** até o vértice **Pt64**, definido pelas coordenadas **E: 325.374 m** e **N: 736.791 m** com azimute **293° 11' 54,93"** e distância de **22,85 m** até o vértice **Pt65**, definido pelas coordenadas **E: 325.353 m** e **N: 736.800 m** com azimute **45° 00' 00,00"** e distância de **5,66 m** até o vértice **Pt66**, definido pelas coordenadas **E: 325.357 m** e **N: 736.804 m** com azimute **291° 02' 15,04"** e distância de **13,93 m** até o vértice **Pt67**, definido pelas coordenadas **E: 325.344 m** e **N: 736.809 m** com azimute **315° 00' 00,00"** e distância de **1,41 m** até o vértice **Pt68**, definido pelas coordenadas **E: 325.343 m** e **N: 736.810 m** com azimute **270°** e distância de **3,00 m** até o vértice **Pt69**, definido pelas coordenadas **E: 325.340 m** e **N: 736.810 m** com azimute **270°** e distância de **2,00 m** até o vértice **Pt70**, definido pelas coordenadas **E: 325.338 m** e **N: 736.810 m** com azimute **296° 33' 54,18"** e distância de **2,24 m** até o vértice **Pt71**, definido pelas coordenadas **E: 325.336 m** e **N: 736.811 m** com azimute **270°** e distância de **1,00 m** até o vértice **Pt72**, definido pelas coordenadas **E: 325.335 m** e **N: 736.811 m** com azimute **315° 00' 00,00"** e distância de **1,41 m** até o vértice **Pt73**, definido pelas coordenadas **E: 325.334 m** e **N: 736.812 m** com azimute **270°** e distância de **1,00 m** até o vértice **Pt74**, definido pelas coordenadas **E: 325.333 m** e **N: 736.812 m** com azimute **270°** e distância de **2,00 m** até o vértice **Pt75**, definido pelas coordenadas **E: 325.331 m** e **N: 736.812 m** com azimute **280° 18' 17,45"** e distância de **11,18 m** até o vértice **Pt76**, definido pelas coordenadas **E: 325.320 m** e **N: 736.814 m** com azimute **180°** e distância de **1,00 m** até o vértice **Pt77**, definido pelas coordenadas **E: 325.320 m** e **N: 736.813 m** com azimute **270°** e distância de **1,00 m** até o vértice **Pt78**, definido pelas coordenadas **E: 325.319 m** e **N: 736.813 m** com azimute **0°** e distância de **1,00 m** até o vértice **Pt79**, definido pelas coordenadas **E: 325.319 m** e **N: 736.814 m** com azimute **225° 00' 00,00"** e distância de **1,41 m** até o vértice **Pt80**, definido pelas coordenadas **E: 325.318 m** e **N: 736.813 m** com azimute **270°** e distância de **2,00 m** até o vértice **Pt81**, definido pelas coordenadas **E: 325.316 m** e **N: 736.813 m** com azimute **270°** e distância de **2,00 m** até o vértice **Pt82**, definido pelas coordenadas **E: 325.314 m** e **N: 736.813 m** com azimute **270°** e distância de **3,00 m** até o vértice **Pt83**, definido pelas coordenadas **E: 325.311 m** e **N: 736.813 m** com azimute **270°** e distância de **2,00 m** até o vértice **Pt84**, definido pelas coordenadas **E: 325.309 m** e **N: 736.813 m** com azimute **270°** e distância de **1,00 m** até o vértice **Pt85**, definido pelas coordenadas **E: 325.308 m** e **N: 736.813 m** com azimute **315° 00' 00,00"** e distância de **1,41 m** até o vértice **Pt86**, definido pelas coordenadas **E: 325.307 m** e **N: 736.814 m** com azimute **0°** e distância de **1,00 m** até o vértice **Pt87**, definido pelas coordenadas **E: 325.307 m** e **N: 736.815 m** com azimute **225° 00' 00,00"** e distância de **1,41 m** até o vértice **Pt88**, definido pelas coordenadas **E: 325.306 m** e **N: 736.814 m** com azimute **270°** e distância de **2,00 m** até o vértice **Pt89**, definido pelas coordenadas **E: 325.304 m** e **N: 736.814 m** com azimute **315° 00' 00,00"** e distância de **1,41 m** até o vértice **Pt90**, definido pelas coordenadas **E: 325.303 m** e **N: 736.815 m** com azimute **270°** e distância de **1,00 m** até o vértice **Pt91**, definido pelas coordenadas **E: 325.302 m** e **N: 736.815 m** com azimute **270°** e distância de **1,00 m** até o vértice **Pt92**, definido pelas coordenadas **E: 325.301 m** e **N: 736.815 m** com azimute **0°** e distância de **1,00 m** até o vértice **Pt93**, definido pelas coordenadas **E: 325.301 m** e **N: 736.816 m** com azimute **243° 26' 05,82"** e distância de **2,24 m** até o vértice **Pt94**, definido pelas coordenadas **E: 325.299 m** e **N: 736.815 m** com azimute **270°** e distância de **1,00 m** até o vértice **Pt95**, definido pelas coordenadas **E: 325.298 m** e **N: 736.815 m** com azimute **270°** e distância de **2,00 m** até o vértice **Pt96**, definido pelas coordenadas **E: 325.296 m** e **N: 736.815 m** com azimute

270° e distância de 2,00 m até o vértice Pt97, definido pelas coordenadas E: 325.294 m e N: 736.815 m com azimute 0° e distância de 1,00 m até o vértice Pt98, definido pelas coordenadas E: 325.294 m e N: 736.816 m com azimute 225° 00' 00,00" e distância de 1,41 m até o vértice Pt99, definido pelas coordenadas E: 325.293 m e N: 736.815 m com azimute 0° e distância de 1,00 m até o vértice Pt100, definido pelas coordenadas E: 325.293 m e N: 736.816 m com azimute 74° 44' 41,57" e distância de 11,40 m até o vértice Pt101, definido pelas coordenadas E: 325.304 m e N: 736.819 m com azimute 75° 57' 49,52" e distância de 8,25 m até o vértice Pt102, definido pelas coordenadas E: 325.312 m e N: 736.821 m com azimute 45° 00' 00,00" e distância de 1,41 m até o vértice Pt103, definido pelas coordenadas E: 325.313 m e N: 736.822 m com azimute 90° e distância de 1,00 m até o vértice Pt104, definido pelas coordenadas E: 325.314 m e N: 736.822 m com azimute 90° e distância de 2,00 m até o vértice Pt105, definido pelas coordenadas E: 325.316 m e N: 736.822 m com azimute 90° e distância de 1,00 m até o vértice Pt106, definido pelas coordenadas E: 325.317 m e N: 736.822 m com azimute 63° 26' 05,82" e distância de 2,24 m até o vértice Pt107, definido pelas coordenadas E: 325.319 m e N: 736.823 m com azimute 116° 33' 54,18" e distância de 2,24 m até o vértice Pt108, definido pelas coordenadas E: 325.321 m e N: 736.822 m com azimute 90° e distância de 2,00 m até o vértice Pt109, definido pelas coordenadas E: 325.323 m e N: 736.822 m com azimute 90° e distância de 2,00 m até o vértice Pt110, definido pelas coordenadas E: 325.325 m e N: 736.822 m com azimute 0° e distância de 1,00 m até o vértice Pt111, definido pelas coordenadas E: 325.325 m e N: 736.823 m com azimute 0° e distância de 1,00 m até o vértice Pt112, definido pelas coordenadas E: 325.325 m e N: 736.824 m com azimute 0° e distância de 1,00 m até o vértice Pt113, definido pelas coordenadas E: 325.325 m e N: 736.825 m com azimute 180° e distância de 4,00 m até o vértice Pt114, definido pelas coordenadas E: 325.325 m e N: 736.821 m com azimute 85° 14' 10,89" e distância de 12,04 m até o vértice Pt115, definido pelas coordenadas E: 325.337 m e N: 736.822 m com azimute 84° 17' 21,86" e distância de 10,05 m até o vértice Pt116, definido pelas coordenadas E: 325.347 m e N: 736.823 m com azimute 90° e distância de 14,00 m até o vértice Pt117, definido pelas coordenadas E: 325.361 m e N: 736.823 m com azimute 0° e distância de 1,00 m até o vértice Pt118, definido pelas coordenadas E: 325.361 m e N: 736.824 m com azimute 104° 02' 10,48" e distância de 4,12 m até o vértice Pt119, definido pelas coordenadas E: 325.365 m e N: 736.823 m com azimute 90° e distância de 5,00 m até o vértice Pt120, definido pelas coordenadas E: 325.370 m e N: 736.823 m com azimute 135° 00' 00,00" e distância de 1,41 m até o vértice Pt121, definido pelas coordenadas E: 325.371 m e N: 736.822 m com azimute 0° e distância de 1,00 m até o vértice Pt122, definido pelas coordenadas E: 325.371 m e N: 736.823 m com azimute 0° e distância de 1,00 m até o vértice Pt123, definido pelas coordenadas E: 325.371 m e N: 736.824 m com azimute 90° e distância de 8,00 m até o vértice Pt124, definido pelas coordenadas E: 325.379 m e N: 736.824 m com azimute 90° e distância de 3,00 m até o vértice Pt125, definido pelas coordenadas E: 325.382 m e N: 736.824 m com azimute 90° e distância de 3,00 m até o vértice Pt126, definido pelas coordenadas E: 325.385 m e N: 736.824 m com azimute 90° e distância de 12,00 m até o vértice Pt127, definido pelas coordenadas E: 325.397 m e N: 736.824 m com azimute 85° 54' 51,78" e distância de 14,04 m até o vértice Pt128, definido pelas coordenadas E: 325.411 m e N: 736.825 m com azimute 104° 02' 10,48" e distância de 4,12 m até o vértice Pt129, definido pelas coordenadas E: 325.415 m e N: 736.824 m com azimute 0° e distância de 1,00 m até o vértice Pt130, definido pelas coordenadas E: 325.415 m e N:

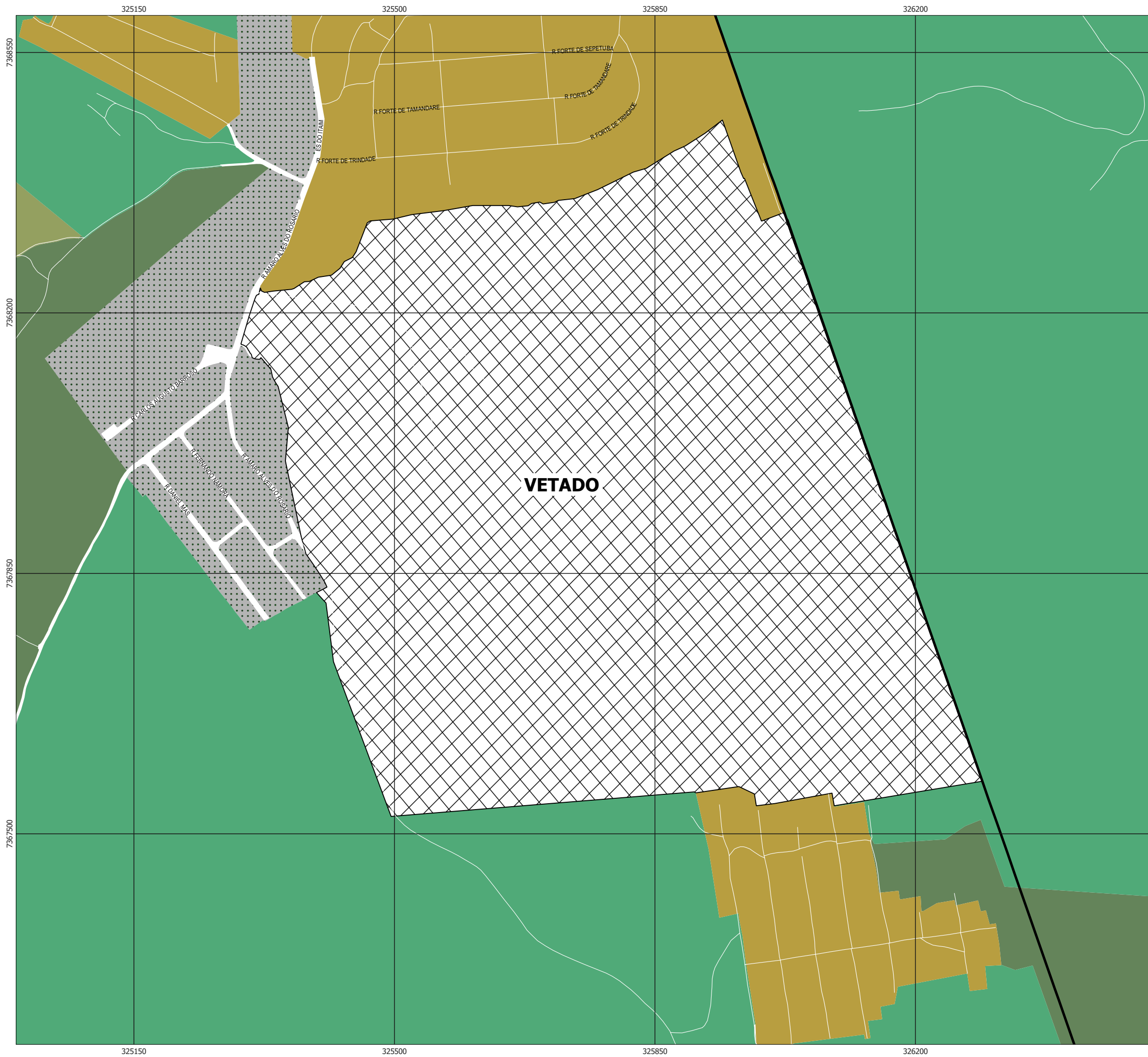
736.825 m com azimute **0°** e distância de **1,00 m** até o vértice **Pt131**, definido pelas coordenadas **E: 325.415 m** e **N: 736.826 m** com azimute **100° 18' 17,45"** e distância de **11,18 m** até o vértice **Pt132**, definido pelas coordenadas **E: 325.426 m** e **N: 736.824 m** com azimute **0°** e distância de **1,00 m** até o vértice **Pt133**, definido pelas coordenadas **E: 325.426 m** e **N: 736.825 m** com azimute **0°** e distância de **1,00 m** até o vértice **Pt134**, definido pelas coordenadas **E: 325.426 m** e **N: 736.826 m** com azimute **71° 33' 54,18"** e distância de **3,16 m** até o vértice **Pt135**, definido pelas coordenadas **E: 325.429 m** e **N: 736.827 m** com azimute **180°** e distância de **1,00 m** até o vértice **Pt136**, definido pelas coordenadas **E: 325.429 m** e **N: 736.826 m** com azimute **0°** e distância de **2,00 m** até o vértice **Pt137**, definido pelas coordenadas **E: 325.429 m** e **N: 736.828 m** com azimute **135° 00' 00,00"** e distância de **4,24 m** até o vértice **Pt138**, definido pelas coordenadas **E: 325.432 m** e **N: 736.825 m** com azimute **0°** e distância de **1,00 m** até o vértice **Pt139**, definido pelas coordenadas **E: 325.432 m** e **N: 736.826 m** com azimute **0°** e distância de **1,00 m** até o vértice **Pt140**, definido pelas coordenadas **E: 325.432 m** e **N: 736.827 m** com azimute **135° 00' 00,00"** e distância de **1,41 m** até o vértice **Pt141**, definido pelas coordenadas **E: 325.433 m** e **N: 736.826 m** com azimute **90°** e distância de **10,00 m** até o vértice **Pt142**, definido pelas coordenadas **E: 325.443 m** e **N: 736.826 m** com azimute **0°** e distância de **1,00 m** até o vértice **Pt143**, definido pelas coordenadas **E: 325.443 m** e **N: 736.827 m** com azimute **0°** e distância de **1,00 m** até o vértice **Pt144**, definido pelas coordenadas **E: 325.443 m** e **N: 736.828 m** com azimute **0°** e distância de **1,00 m** até o vértice **Pt145**, definido pelas coordenadas **E: 325.443 m** e **N: 736.829 m** com azimute **180°** e distância de **3,00 m** até o vértice **Pt146**, definido pelas coordenadas **E: 325.443 m** e **N: 736.826 m** com azimute **63° 26' 05,82"** e distância de **2,24 m** até o vértice **Pt147**, definido pelas coordenadas **E: 325.445 m** e **N: 736.827 m** com azimute **71° 33' 54,18"** e distância de **3,16 m** até o vértice **Pt148**, definido pelas coordenadas **E: 325.448 m** e **N: 736.828 m** com azimute **75° 04' 06,90"** e distância de **15,52 m** até o vértice **Pt149**, definido pelas coordenadas **E: 325.463 m** e **N: 736.832 m** com azimute **90°** e distância de **4,00 m** até o vértice **Pt150**, definido pelas coordenadas **E: 325.467 m** e **N: 736.832 m** com azimute **90°** e distância de **19,00 m** até o vértice **Pt151**, definido pelas coordenadas **E: 325.486 m** e **N: 736.832 m** com azimute **0°** e distância de **1,00 m** até o vértice **Pt152**, definido pelas coordenadas **E: 325.486 m** e **N: 736.833 m** com azimute **135° 00' 00,00"** e distância de **1,41 m** até o vértice **Pt153**, definido pelas coordenadas **E: 325.487 m** e **N: 736.832 m** com azimute **90°** e distância de **11,00 m** até o vértice **Pt154**, definido pelas coordenadas **E: 325.498 m** e **N: 736.832 m** com azimute **97° 07' 30,06"** e distância de **8,06 m** até o vértice **Pt155**, definido pelas coordenadas **E: 325.506 m** e **N: 736.831 m** com azimute **0°** e distância de **1,00 m** até o vértice **Pt156**, definido pelas coordenadas **E: 325.506 m** e **N: 736.832 m** com azimute **0°** e distância de **1,00 m** até o vértice **Pt157**, definido pelas coordenadas **E: 325.506 m** e **N: 736.833 m** com azimute **116° 33' 54,18"** e distância de **2,24 m** até o vértice **Pt158**, definido pelas coordenadas **E: 325.508 m** e **N: 736.832 m** com azimute **86° 11' 09,33"** e distância de **15,03 m** até o vértice **Pt159**, definido pelas coordenadas **E: 325.523 m** e **N: 736.833 m** com azimute **90°** e distância de **21,00 m** até o vértice **Pt160**, definido pelas coordenadas **E: 325.544 m** e **N: 736.833 m** com azimute **90°** e distância de **22,00 m** até o vértice **Pt161**, definido pelas coordenadas **E: 325.566 m** e **N: 736.833 m** com azimute **90°** e distância de **3,00 m** até o vértice **Pt162**, definido pelas coordenadas **E: 325.569 m** e **N: 736.833 m** com azimute **90°** e distância de **2,00 m** até o vértice **Pt163**, definido pelas coordenadas **E: 325.571 m** e **N: 736.833 m** com azimute **87° 52' 44,05"** e distância de **27,02 m** até o vértice **Pt164**, definido pelas coordenadas **E:**

325.598 m e N: 736.834 m com azimute **90°** e distância de **7,00 m** até o vértice **Pt165**, definido pelas coordenadas **E: 325.605 m e N: 736.834 m** com azimute **90°** e distância de **48,00 m** até o vértice **Pt166**, definido pelas coordenadas **E: 325.653 m e N: 736.834 m** com azimute **90°** e distância de **7,00 m** até o vértice **Pt167**, definido pelas coordenadas **E: 325.660 m e N: 736.834 m** com azimute **0°** e distância de **1,00 m** até o vértice **Pt168**, definido pelas coordenadas **E: 325.660 m e N: 736.835 m** com azimute **135° 00' 00,00"** e distância de **1,41 m** até o vértice **Pt169**, definido pelas coordenadas **E: 325.661 m e N: 736.834 m** com azimute **0°** e distância de **1,00 m** até o vértice **Pt170**, definido pelas coordenadas **E: 325.661 m e N: 736.835 m** com azimute **104° 02' 10,48"** e distância de **4,12 m** até o vértice **Pt171**, definido pelas coordenadas **E: 325.665 m e N: 736.834 m** com azimute **90°** e distância de **3,00 m** até o vértice **Pt172**, definido pelas coordenadas **E: 325.668 m e N: 736.834 m** com azimute **90°** e distância de **4,00 m** até o vértice **Pt173**, definido pelas coordenadas **E: 325.672 m e N: 736.834 m** com azimute **98° 07' 48,37"** e distância de **7,07 m** até o vértice **Pt174**, definido pelas coordenadas **E: 325.679 m e N: 736.833 m** com azimute **0°** e distância de **1,00 m** até o vértice **Pt175**, definido pelas coordenadas **E: 325.679 m e N: 736.834 m** com azimute **0°** e distância de **1,00 m** até o vértice **Pt176**, definido pelas coordenadas **E: 325.679 m e N: 736.835 m** com azimute **135° 00' 00,00"** e distância de **1,41 m** até o vértice **Pt177**, definido pelas coordenadas **E: 325.680 m e N: 736.834 m** com azimute **90°** e distância de **4,00 m** até o vértice **Pt178**, definido pelas coordenadas **E: 325.684 m e N: 736.834 m** com azimute **90°** e distância de **6,00 m** até o vértice **Pt179**, definido pelas coordenadas **E: 325.690 m e N: 736.834 m** com azimute **90°** e distância de **5,00 m** até o vértice **Pt180**, definido pelas coordenadas **E: 325.695 m e N: 736.834 m** com azimute **90°** e distância de **1,00 m** até o vértice **Pt181**, definido pelas coordenadas **E: 325.696 m e N: 736.834 m** com azimute **90°** e distância de **3,00 m** até o vértice **Pt182**, definido pelas coordenadas **E: 325.699 m e N: 736.834 m** com azimute **90°** e distância de **9,00 m** até o vértice **Pt183**, definido pelas coordenadas **E: 325.708 m e N: 736.834 m** com azimute **90°** e distância de **7,00 m** até o vértice **Pt184**, definido pelas coordenadas **E: 325.715 m e N: 736.834 m** com azimute **90°** e distância de **1,00 m** até o vértice **Pt185**, definido pelas coordenadas **E: 325.716 m e N: 736.834 m** com azimute **71° 33' 54,18"** e distância de **3,16 m** até o vértice **Pt186**, definido pelas coordenadas **E: 325.719 m e N: 736.835 m** com azimute **90°** e distância de **1,00 m** até o vértice **Pt187**, definido pelas coordenadas **E: 325.720 m e N: 736.835 m** com azimute **90°** e distância de **14,00 m** até o vértice **Pt188**, definido pelas coordenadas **E: 325.734 m e N: 736.835 m** com azimute **90°** e distância de **5,00 m** até o vértice **Pt189**, definido pelas coordenadas **E: 325.739 m e N: 736.835 m** com azimute **108° 26' 05,82"** e distância de **3,16 m** até o vértice **Pt190**, definido pelas coordenadas **E: 325.742 m e N: 736.834 m** com azimute **0°** e distância de **1,00 m** até o vértice **Pt191**, definido pelas coordenadas **E: 325.742 m e N: 736.836 m** com azimute **90°** e distância de **31,00 m** até o vértice **Pt193**, definido pelas coordenadas **E: 325.773 m e N: 736.836 m** com azimute **86° 38' 00,74"** e distância de **17,03 m** até o vértice **Pt194**, definido pelas coordenadas **E: 325.790 m e N: 736.837 m** com azimute **0°** e distância de **1,00 m** até o vértice **Pt195**, definido pelas coordenadas **E: 325.790 m e N: 736.838 m** com azimute **90°** e distância de **30,00 m** até o vértice **Pt196**, definido pelas coordenadas **E: 325.820 m e N: 736.838 m** com azimute **86° 49' 12,61"** e distância de **18,03 m** até o vértice **Pt197**, definido pelas coordenadas **E: 325.838 m e N: 736.839 m** com azimute **85° 36' 04,66"** e distância de **26,08 m** até o vértice **Pt198**, definido pelas coordenadas **E: 325.864 m e N:**

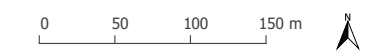
736.841 m com azimute **90°** e distância de **11,00 m** até o vértice **Pt199**, definido pelas coordenadas **E: 325.875 m** e **N: 736.841 m** com azimute **90°** e distância de **4,00 m** até o vértice **Pt200**, definido pelas coordenadas **E: 325.879 m** e **N: 736.841 m** com azimute **84° 48' 20,06"** e distância de **11,05 m** até o vértice **Pt201**, definido pelas coordenadas **E: 325.890 m** e **N: 736.842 m** com azimute **85° 45' 48,98"** e distância de **27,07 m** até o vértice **Pt202**, definido pelas coordenadas **E: 325.917 m** e **N: 736.844 m** com azimute **85° 14' 10,89"** e distância de **12,04 m** até o vértice **Pt203**, definido pelas coordenadas **E: 325.929 m** e **N: 736.845 m** com azimute **90°** e distância de **11,00 m** até o vértice **Pt0**, encerrando este perímetro.

Todas as coordenadas aqui descritas estão georreferenciadas ao Sistema Geodésico Brasileiro e encontram-se representadas no Sistema UTM, referenciadas ao Meridiano Central 45 WGr, fuso 23S, tendo como datum o SAD69. Todos os azimutes e distâncias, área e perímetro foram calculados no plano de projeção UTM.

JUSTIFICATIVA DE VETO: a área esta demarcada como ZEPAM na Lei nº 13.885/04 e parte significativa apresenta remanescentes de Mata Atlântica conforme levantamento realizado pelo Instituto Florestal.



- | | | | |
|--|--|--|--------|
| | Perímetro Vetado | | |
| | ZEU | | ZEIS-1 |
| | ZEUa | | ZEIS-2 |
| | ZEUP | | ZEIS-3 |
| | ZEUPa | | ZEIS-4 |
| | ZEM | | ZEIS-5 |
| | ZEMP | | ZDE-1 |
| | ZC | | ZDE-2 |
| | ZCa | | ZPI-1 |
| | ZC-ZEIS | | ZPI-2 |
| | ZCOR-1 | | ZOE |
| | ZCOR-2 | | ZPR |
| | ZCOR-3 | | ZER-1 |
| | ZCORa | | ZER-2 |
| | ZM | | ZERa |
| | ZMa | | ZPDS |
| | ZMIS | | ZPDSr |
| | ZMISa | | ZEPAM |
| | Limite subprefeitura | | ZEP |
| | Logradouro | | AC-1 |
| | Rodoanel | | AC-2 |
| | Hidrografia | | |
| | Praças e Canteiros | | |
| | Macroárea de Estruturação Metropolitana | | |
| | Área de Proteção e Recuperação de Mananciais | | |
| | Estação de trem existente | | |
| | Estação de metrô existente | | |
| | Terminal de ônibus existente | | |



Base Cartográfica: PMSP. Mapa Digital da Cidade, 2004.
 Projeção UTM/23S. Datum Horizontal SAD/69.
 Elaboração: Prefeitura do Município de São Paulo.
 Secretaria Municipal de Desenvolvimento Urbano.



MAPA 1
PERÍMETRO VETADO 04
 Subprefeitura Parelheiros

LEI DE PARCELAMENTO, USO E OCUPAÇÃO DO SOLO
 Anexo à lei sancionada em março/2016

DESCRIÇÃO DAS COORDENADAS DO PERÍMETRO VETADO 05:

Subprefeitura: Jaçanã-Tremembé

Área: 12.956,50 m² ou 1,2957 ha

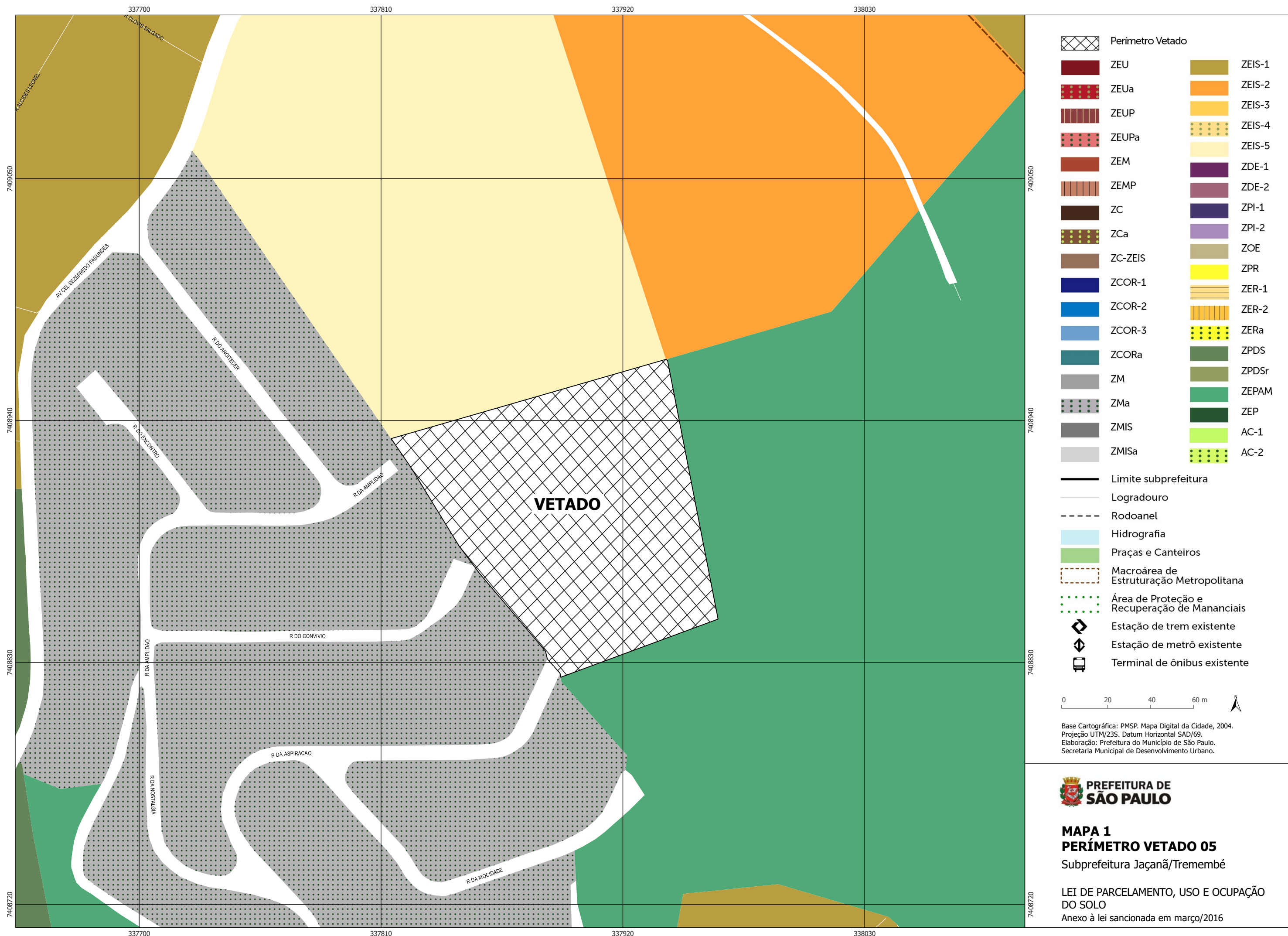
Perímetro: 463,95 m

Inicia-se a descrição deste perímetro no vértice **Pt0**, definido pelas coordenadas **E: 337.939 m** e **N: 7.408.967 m** com azimute **90°** e distância de **1,00 m** até o vértice **Pt1**, definido pelas coordenadas **E: 337.940 m** e **N: 7.408.967 m** com azimute **168° 58' 13,69"** e distância de **120,22 m** até o vértice **Pt2**, definido pelas coordenadas **E: 337.963 m** e **N: 7.408.849 m** com azimute **250° 08' 41,23"** e distância de **76,55 m** até o vértice **Pt3**, definido pelas coordenadas **E: 337.891 m** e **N: 7.408.823 m** com azimute **0°** e distância de **2,00 m** até o vértice **Pt4**, definido pelas coordenadas **E: 337.891 m** e **N: 7.408.825 m** com azimute **315° 00' 00,00"** e distância de **4,24 m** até o vértice **Pt5**, definido pelas coordenadas **E: 337.888 m** e **N: 7.408.828 m** com azimute **315° 00' 00,00"** e distância de **4,24 m** até o vértice **Pt6**, definido pelas coordenadas **E: 337.885 m** e **N: 7.408.831 m** com azimute **0°** e distância de **1,00 m** até o vértice **Pt7**, definido pelas coordenadas **E: 337.885 m** e **N: 7.408.832 m** com azimute **341° 33' 54,18"** e distância de **3,16 m** até o vértice **Pt8**, definido pelas coordenadas **E: 337.884 m** e **N: 7.408.835 m** com azimute **318° 48' 50,67"** e distância de **21,26 m** até o vértice **Pt9**, definido pelas coordenadas **E: 337.870 m** e **N: 7.408.851 m** com azimute **333° 26' 05,82"** e distância de **2,24 m** até o vértice **Pt10**, definido pelas coordenadas **E: 337.869 m** e **N: 7.408.853 m** com azimute **315° 00' 00,00"** e distância de **1,41 m** até o vértice **Pt11**, definido pelas coordenadas **E: 337.868 m** e **N: 7.408.854 m** com azimute **0°** e distância de **1,00 m** até o vértice **Pt12**, definido pelas coordenadas **E: 337.868 m** e **N: 7.408.855 m** com azimute **315° 00' 00,00"** e distância de **7,07 m** até o vértice **Pt13**, definido pelas coordenadas **E: 337.863 m** e **N: 7.408.860 m** com azimute **315° 00' 00,00"** e distância de **2,83 m** até o vértice **Pt14**, definido pelas coordenadas **E: 337.861 m** e **N: 7.408.862 m** com azimute **315° 00' 00,00"** e distância de **1,41 m** até o vértice **Pt15**, definido pelas coordenadas **E: 337.860 m** e **N: 7.408.863 m** com azimute **319° 23' 55,34"** e distância de **9,22 m** até o vértice **Pt16**, definido pelas coordenadas **E: 337.854 m** e **N: 7.408.870 m** com azimute **315° 00' 00,00"** e distância de **1,41 m** até o vértice **Pt17**, definido pelas coordenadas **E: 337.853 m** e **N: 7.408.871 m** com azimute **315° 00' 00,00"** e distância de **1,41 m** até o vértice **Pt18**, definido pelas coordenadas **E: 337.852 m** e **N: 7.408.872 m** com azimute **0°** e distância de **1,00 m** até o vértice **Pt19**, definido pelas coordenadas **E: 337.852 m** e **N: 7.408.873 m** com azimute **0°** e distância de **1,00 m** até o vértice **Pt20**, definido pelas coordenadas **E: 337.852 m** e **N: 7.408.874 m** com azimute **296° 33' 54,18"** e distância de **2,24 m** até o vértice **Pt21**, definido pelas coordenadas **E: 337.850 m** e **N: 7.408.875 m** com azimute **326° 18' 35,76"** e distância de **7,21 m** até o vértice **Pt22**, definido pelas coordenadas **E: 337.846 m** e **N: 7.408.881 m** com azimute **333° 26' 05,82"** e distância de **2,24 m** até o vértice **Pt23**, definido pelas coordenadas **E: 337.845 m** e **N: 7.408.883 m** com azimute **326° 18' 35,76"** e distância de **21,63 m** até o vértice **Pt24**, definido pelas coordenadas **E: 337.833 m** e **N: 7.408.901 m** com azimute **0°** e distância de **1,00 m** até o vértice **Pt25**, definido pelas coordenadas **E: 337.833 m** e **N: 7.408.902 m** com azimute **327° 59' 40,62"** e distância de **18,87 m** até o vértice **Pt26**, definido pelas coordenadas **E: 337.823 m** e **N: 7.408.918 m** com azimute **0°** e distância de **1,00 m** até o vértice **Pt27**, definido pelas coordenadas **E:**

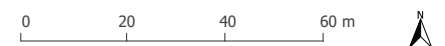
337.823 m e N: 7.408.919 m com azimute **315° 00' 00,00''** e distância de **2,83 m** até o vértice **Pt28**, definido pelas coordenadas **E: 337.821 m e N: 7.408.921 m** com azimute **326° 18' 35,76''** e distância de **3,61 m** até o vértice **Pt29**, definido pelas coordenadas **E: 337.819 m e N: 7.408.924 m** com azimute **323° 07' 48,37''** e distância de **5,00 m** até o vértice **Pt30**, definido pelas coordenadas **E: 337.816 m e N: 7.408.928 m** com azimute **315° 00' 00,00''** e distância de **2,83 m** até o vértice **Pt31**, definido pelas coordenadas **E: 337.814 m e N: 7.408.930 m** com azimute **0°** e distância de **1,00 m** até o vértice **Pt32**, definido pelas coordenadas **E: 337.814 m e N: 7.408.931 m** com azimute **0°** e distância de **1,00 m** até o vértice **Pt33**, definido pelas coordenadas **E: 337.814 m e N: 7.408.932 m** com azimute **74° 21' 27,91''** e distância de **129,81 m** até o vértice **Pt0**, encerrando este perímetro.

Todas as coordenadas aqui descritas estão georreferenciadas ao Sistema Geodésico Brasileiro e encontram-se representadas no Sistema UTM, referenciadas ao Meridiano Central 45 WGr, fuso 23S, tendo como datum o SAD69. Todos os azimutes e distâncias, área e perímetro foram calculados no plano de projeção UTM.

JUSTIFICATIVA DE VETO: a área esta demarcada como ZEPAM na Lei nº 13.885/04 e parte significativa apresenta remanescentes de Mata Atlântica conforme levantamento realizado pelo Instituto Florestal.



- | | | | |
|--|--|--|--------|
| | Perímetro Vetado | | |
| | ZEU | | ZEIS-1 |
| | ZEUa | | ZEIS-2 |
| | ZEUP | | ZEIS-3 |
| | ZEUPa | | ZEIS-4 |
| | ZEM | | ZEIS-5 |
| | ZEMP | | ZDE-1 |
| | ZC | | ZDE-2 |
| | ZCa | | ZPI-1 |
| | ZC-ZEIS | | ZPI-2 |
| | ZCOR-1 | | ZOE |
| | ZCOR-2 | | ZPR |
| | ZCOR-3 | | ZER-1 |
| | ZCORa | | ZER-2 |
| | ZM | | ZERa |
| | ZMa | | ZPDS |
| | ZMIS | | ZPDSr |
| | ZMISa | | ZEPAM |
| | Limite subprefeitura | | ZEP |
| | Logradouro | | AC-1 |
| | Rodoanel | | AC-2 |
| | Hidrografia | | |
| | Praças e Canteiros | | |
| | Macroárea de Estruturação Metropolitana | | |
| | Área de Proteção e Recuperação de Mananciais | | |
| | Estação de trem existente | | |
| | Estação de metrô existente | | |
| | Terminal de ônibus existente | | |



Base Cartográfica: PMSP. Mapa Digital da Cidade, 2004.
 Projeção UTM/23S. Datum Horizontal SAD/69.
 Elaboração: Prefeitura do Município de São Paulo.
 Secretaria Municipal de Desenvolvimento Urbano.

PREFEITURA DE SÃO PAULO

MAPA 1
PERÍMETRO VETADO 05
 Subprefeitura Jaçanã/Tremembé

LEI DE PARCELAMENTO, USO E OCUPAÇÃO DO SOLO
 Anexo à lei sancionada em março/2016

DESCRIÇÃO DAS COORDENADAS DO PERÍMETRO VETADO 06:

Subprefeitura: Casa Verde - Cachoeirinha

Área: 12.217,00 m² ou 1,2217 ha

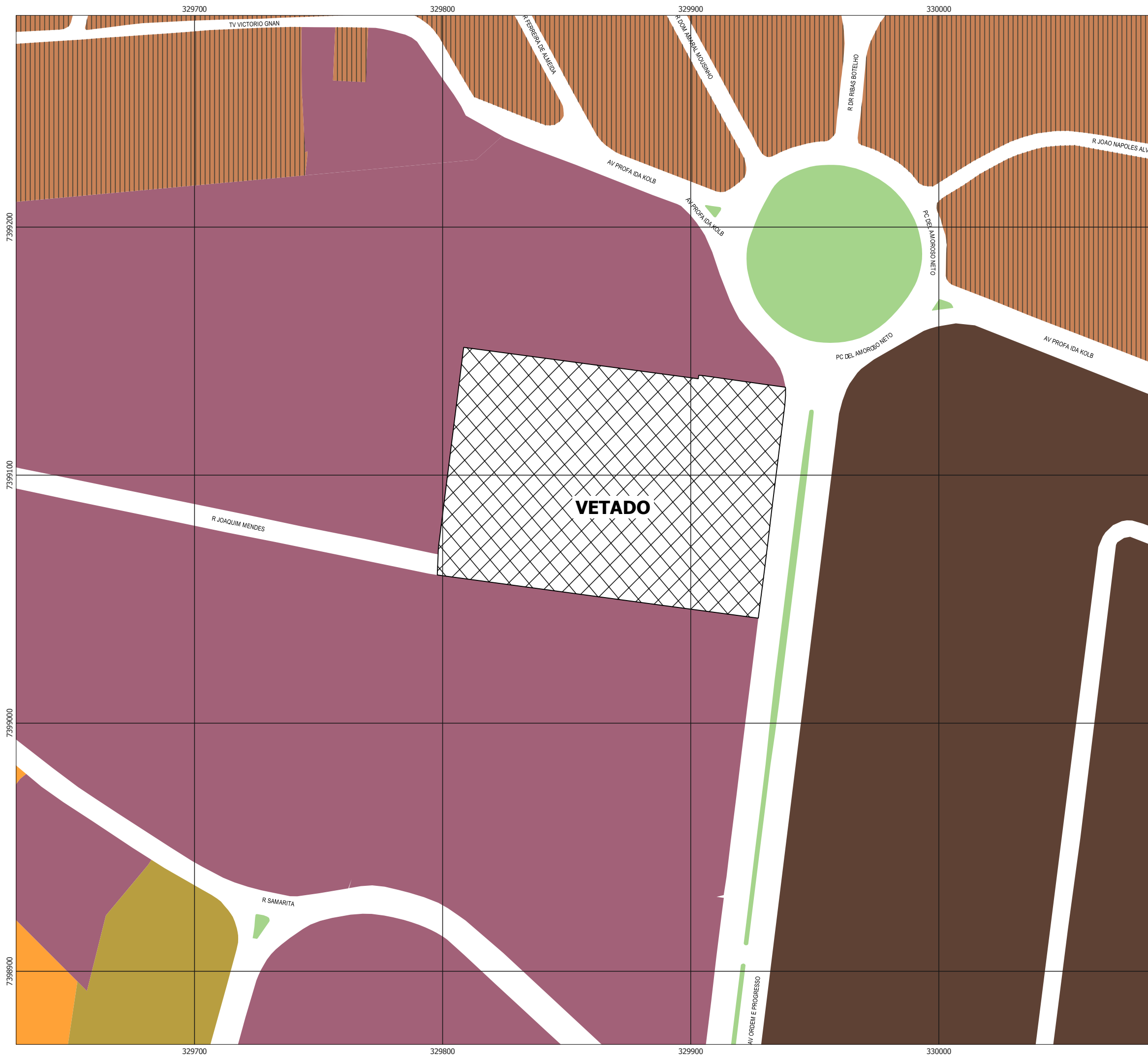
Perímetro: 460,91 m

Inicia-se a descrição deste perímetro no vértice **Pt0**, definido pelas coordenadas **E: 329.808 m** e **N: 7.399.151 m** com azimute **96° 00' 32,42"** e distância de **19,10 m** até o vértice **Pt1**, definido pelas coordenadas **E: 329.827 m** e **N: 7.399.149 m** com azimute **98° 07' 48,37"** e distância de **42,43 m** até o vértice **Pt2**, definido pelas coordenadas **E: 329.869 m** e **N: 7.399.143 m** com azimute **98° 07' 48,37"** e distância de **28,28 m** até o vértice **Pt3**, definido pelas coordenadas **E: 329.897 m** e **N: 7.399.139 m** com azimute **123° 41' 24,24"** e distância de **7,21 m** até o vértice **Pt4**, definido pelas coordenadas **E: 329.903 m** e **N: 7.399.135 m** com azimute **0°** e distância de **1,00 m** até o vértice **Pt5**, definido pelas coordenadas **E: 329.903 m** e **N: 7.399.136 m** com azimute **0°** e distância de **1,00 m** até o vértice **Pt6**, definido pelas coordenadas **E: 329.903 m** e **N: 7.399.137 m** com azimute **0°** e distância de **2,00 m** até o vértice **Pt7**, definido pelas coordenadas **E: 329.903 m** e **N: 7.399.139 m** com azimute **0°** e distância de **1,00 m** até o vértice **Pt8**, definido pelas coordenadas **E: 329.903 m** e **N: 7.399.140 m** com azimute **90°** e distância de **2,00 m** até o vértice **Pt9**, definido pelas coordenadas **E: 329.905 m** e **N: 7.399.140 m** com azimute **116° 33' 54,18"** e distância de **2,24 m** até o vértice **Pt10**, definido pelas coordenadas **E: 329.907 m** e **N: 7.399.139 m** com azimute **90°** e distância de **4,00 m** até o vértice **Pt11**, definido pelas coordenadas **E: 329.911 m** e **N: 7.399.139 m** com azimute **135° 00' 00,00"** e distância de **1,41 m** até o vértice **Pt12**, definido pelas coordenadas **E: 329.912 m** e **N: 7.399.138 m** com azimute **0°** e distância de **1,00 m** até o vértice **Pt13**, definido pelas coordenadas **E: 329.912 m** e **N: 7.399.139 m** com azimute **135° 00' 00,00"** e distância de **1,41 m** até o vértice **Pt14**, definido pelas coordenadas **E: 329.913 m** e **N: 7.399.138 m** com azimute **98° 07' 48,37"** e distância de **7,07 m** até o vértice **Pt15**, definido pelas coordenadas **E: 329.920 m** e **N: 7.399.137 m** com azimute **90°** e distância de **1,00 m** até o vértice **Pt16**, definido pelas coordenadas **E: 329.921 m** e **N: 7.399.137 m** com azimute **96° 20' 24,69"** e distância de **9,06 m** até o vértice **Pt17**, definido pelas coordenadas **E: 329.930 m** e **N: 7.399.136 m** com azimute **104° 02' 10,48"** e distância de **8,25 m** até o vértice **Pt18**, definido pelas coordenadas **E: 329.938 m** e **N: 7.399.134 m** com azimute **0°** e distância de **1,00 m** até o vértice **Pt19**, definido pelas coordenadas **E: 329.938 m** e **N: 7.399.135 m** com azimute **180°** e distância de **3,00 m** até o vértice **Pt20**, definido pelas coordenadas **E: 329.938 m** e **N: 7.399.132 m** com azimute **191° 18' 35,76"** e distância de **5,10 m** até o vértice **Pt21**, definido pelas coordenadas **E: 329.937 m** e **N: 7.399.127 m** com azimute **186° 20' 24,69"** e distância de **9,06 m** até o vértice **Pt22**, definido pelas coordenadas **E: 329.936 m** e **N: 7.399.118 m** com azimute **186° 00' 32,42"** e distância de **19,10 m** até o vértice **Pt23**, definido pelas coordenadas **E: 329.934 m** e **N: 7.399.099 m** com azimute **188° 07' 48,37"** e distância de **7,07 m** até o vértice **Pt24**, definido pelas coordenadas **E: 329.933 m** e **N: 7.399.092 m** com azimute **189° 27' 44,36"** e distância de **6,08 m** até o vértice **Pt25**, definido pelas coordenadas **E: 329.932 m** e **N: 7.399.086 m** com azimute **184° 23' 55,34"** e distância de **13,04 m** até o vértice **Pt26**, definido pelas coordenadas **E: 329.931 m** e **N: 7.399.073 m** com azimute **187° 35' 40,72"** e distância de **15,13 m** até o vértice **Pt27**, definido pelas coordenadas **E: 329.929 m** e **N: 7.399.058 m** com azimute

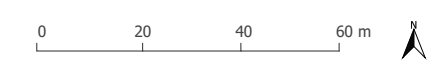
190° 18' 17,45" e distância de **11,18 m** até o vértice **Pt28**, definido pelas coordenadas **E: 329.927 m** e **N: 7.399.047 m** com azimute **180°** e distância de **5,00 m** até o vértice **Pt29**, definido pelas coordenadas **E: 329.927 m** e **N: 7.399.042 m** com azimute **277° 54' 25,79"** e distância de **36,35 m** até o vértice **Pt30**, definido pelas coordenadas **E: 329.891 m** e **N: 7.399.047 m** com azimute **276° 40' 28,09"** e distância de **94,64 m** até o vértice **Pt31**, definido pelas coordenadas **E: 329.797 m** e **N: 7.399.058 m** com azimute **0°** e distância de **1,00 m** até o vértice **Pt32**, definido pelas coordenadas **E: 329.797 m** e **N: 7.399.059 m** com azimute **6° 20' 24,69"** e distância de **9,06 m** até o vértice **Pt33**, definido pelas coordenadas **E: 329.798 m** e **N: 7.399.068 m** com azimute **0°** e distância de **3,00 m** até o vértice **Pt34**, definido pelas coordenadas **E: 329.798 m** e **N: 7.399.071 m** com azimute **180°** e distância de **1,00 m** até o vértice **Pt35**, definido pelas coordenadas **E: 329.798 m** e **N: 7.399.070 m** com azimute **7° 35' 40,72"** e distância de **15,13 m** até o vértice **Pt36**, definido pelas coordenadas **E: 329.800 m** e **N: 7.399.085 m** com azimute **0°** e distância de **2,00 m** até o vértice **Pt37**, definido pelas coordenadas **E: 329.800 m** e **N: 7.399.087 m** com azimute **7° 07' 30,06"** e distância de **32,25 m** até o vértice **Pt38**, definido pelas coordenadas **E: 329.804 m** e **N: 7.399.119 m** com azimute **7° 35' 40,72"** e distância de **15,13 m** até o vértice **Pt39**, definido pelas coordenadas **E: 329.806 m** e **N: 7.399.134 m** com azimute **5° 11' 39,94"** e distância de **11,05 m** até o vértice **Pt40**, definido pelas coordenadas **E: 329.807 m** e **N: 7.399.145 m** com azimute **9° 27' 44,36"** e distância de **6,08 m** até o vértice **Pt0**, encerrando este perímetro.

Todas as coordenadas aqui descritas estão georreferenciadas ao Sistema Geodésico Brasileiro e encontram-se representadas no Sistema UTM, referenciadas ao Meridiano Central 45 WGr, fuso 23S, tendo como datum o SAD69. Todos os azimutes e distâncias, área e perímetro foram calculados no plano de projeção UTM.

JUSTIFICATIVA DE VETO: Justificativa de veto: a área esta demarcada como parque urbano planejado nos termos do art. 375 da Lei nº 16.050/14 – Plano Diretor Estratégico em local com carência de oferta de parques urbanos.



- | | | | |
|--|--|--|--------|
| | Perímetro Vetado | | ZEIS-1 |
| | ZEU | | ZEIS-2 |
| | ZEUa | | ZEIS-3 |
| | ZEUP | | ZEIS-4 |
| | ZEUPa | | ZEIS-5 |
| | ZEM | | ZDE-1 |
| | ZEMP | | ZDE-2 |
| | ZC | | ZPI-1 |
| | ZCa | | ZPI-2 |
| | ZC-ZEIS | | ZOE |
| | ZCOR-1 | | ZPR |
| | ZCOR-2 | | ZER-1 |
| | ZCOR-3 | | ZER-2 |
| | ZCORa | | ZERa |
| | ZM | | ZPDS |
| | ZMa | | ZPDSr |
| | ZMIS | | ZEPAM |
| | ZMISa | | ZEP |
| | Limite subprefeitura | | AC-1 |
| | Logradouro | | AC-2 |
| | Rodoanel | | |
| | Hidrografia | | |
| | Praças e Canteiros | | |
| | Macroárea de Estruturação Metropolitana | | |
| | Área de Proteção e Recuperação de Mananciais | | |
| | Estação de trem existente | | |
| | Estação de metrô existente | | |
| | Terminal de ônibus existente | | |



Base Cartográfica: PMSP. Mapa Digital da Cidade, 2004.
 Projeção UTM/23S. Datum Horizontal SAD/69.
 Elaboração: Prefeitura do Município de São Paulo.
 Secretaria Municipal de Desenvolvimento Urbano.



MAPA 1
PERÍMETRO VETADO 06
 Subprefeitura Casa Verde/Cachoeirinha

LEI DE PARCELAMENTO, USO E OCUPAÇÃO DO SOLO
 Anexo à lei sancionada em março/2016

DESCRIÇÃO DAS COORDENADAS DO PERÍMETRO VETADO 07:

Subprefeitura: Perus

Área: 45.397,00 m² ou 4,5397 ha

Perímetro: 1.404,85 m

Inicia-se a descrição deste perímetro no vértice **Pt0**, definido pelas coordenadas **E: 318.175 m** e **N: 740.591 m** com azimute **120° 08' 28,99"** e distância de **71,69 m** até o vértice **Pt1**, definido pelas coordenadas **E: 318.237 m** e **N: 740.555 m** com azimute **120° 20' 35,70"** e distância de **95,02 m** até o vértice **Pt2**, definido pelas coordenadas **E: 318.319 m** e **N: 740.507 m** com azimute **266° 05' 58,22"** e distância de **44,10 m** até o vértice **Pt3**, definido pelas coordenadas **E: 318.275 m** e **N: 740.504 m** com azimute **266° 56' 49,62"** e distância de **75,11 m** até o vértice **Pt4**, definido pelas coordenadas **E: 318.200 m** e **N: 740.500 m** com azimute **267° 08' 15,34"** e distância de **120,15 m** até o vértice **Pt5**, definido pelas coordenadas **E: 318.080 m** e **N: 740.494 m** com azimute **270°** e distância de **5,00 m** até o vértice **Pt6**, definido pelas coordenadas **E: 318.075 m** e **N: 740.494 m** com azimute **265° 36' 04,66"** e distância de **13,04 m** até o vértice **Pt7**, definido pelas coordenadas **E: 318.062 m** e **N: 740.493 m** com azimute **270°** e distância de **3,00 m** até o vértice **Pt8**, definido pelas coordenadas **E: 318.059 m** e **N: 740.493 m** com azimute **266° 39' 58,14"** e distância de **206,35 m** até o vértice **Pt9**, definido pelas coordenadas **E: 317.853 m** e **N: 740.481 m** com azimute **268° 01' 30,24"** e distância de **29,02 m** até o vértice **Pt10**, definido pelas coordenadas **E: 317.824 m** e **N: 740.480 m** com azimute **279° 27' 44,36"** e distância de **6,08 m** até o vértice **Pt11**, definido pelas coordenadas **E: 317.818 m** e **N: 740.481 m** com azimute **270°** e distância de **2,00 m** até o vértice **Pt12**, definido pelas coordenadas **E: 317.816 m** e **N: 740.481 m** com azimute **270°** e distância de **2,00 m** até o vértice **Pt13**, definido pelas coordenadas **E: 317.814 m** e **N: 740.481 m** com azimute **284° 02' 10,48"** e distância de **8,25 m** até o vértice **Pt14**, definido pelas coordenadas **E: 317.806 m** e **N: 740.483 m** com azimute **276° 20' 24,69"** e distância de **9,06 m** até o vértice **Pt15**, definido pelas coordenadas **E: 317.797 m** e **N: 740.484 m** com azimute **280° 18' 17,45"** e distância de **11,18 m** até o vértice **Pt16**, definido pelas coordenadas **E: 317.786 m** e **N: 740.486 m** com azimute **284° 02' 10,48"** e distância de **4,12 m** até o vértice **Pt17**, definido pelas coordenadas **E: 317.782 m** e **N: 740.487 m** com azimute **278° 07' 48,37"** e distância de **14,14 m** até o vértice **Pt18**, definido pelas coordenadas **E: 317.768 m** e **N: 740.489 m** com azimute **279° 27' 44,36"** e distância de **12,17 m** até o vértice **Pt19**, definido pelas coordenadas **E: 317.756 m** e **N: 740.491 m** com azimute **270°** e distância de **3,00 m** até o vértice **Pt20**, definido pelas coordenadas **E: 317.753 m** e **N: 740.491 m** com azimute **284° 02' 10,48"** e distância de **4,12 m** até o vértice **Pt21**, definido pelas coordenadas **E: 317.749 m** e **N: 740.492 m** com azimute **275° 42' 38,14"** e distância de **10,05 m** até o vértice **Pt22**, definido pelas coordenadas **E: 317.739 m** e **N: 740.493 m** com azimute **285° 56' 43,43"** e distância de **7,28 m** até o vértice **Pt23**, definido pelas coordenadas **E: 317.732 m** e **N: 740.495 m** com azimute **270°** e distância de **1,00 m** até o vértice **Pt24**, definido pelas coordenadas **E: 317.731 m** e **N: 740.495 m** com azimute **276° 20' 24,69"** e distância de **9,06 m** até o vértice **Pt25**, definido pelas coordenadas **E: 317.722 m** e **N: 740.496 m** com azimute **296° 33' 54,18"** e distância de **2,24 m** até o vértice **Pt26**, definido pelas coordenadas **E: 317.720 m** e **N: 740.497 m** com azimute **281° 18' 35,76"** e distância de **5,10 m** até o vértice **Pt27**, definido pelas coordenadas **E: 317.715 m** e **N:**

740.498 m com azimute **278° 07' 48,37"** e distância de **7,07 m** até o vértice **Pt28**, definido pelas coordenadas **E: 317.708 m** e **N: 740.499 m** com azimute **279° 27' 44,36"** e distância de **6,08 m** até o vértice **Pt29**, definido pelas coordenadas **E: 317.702 m** e **N: 740.500 m** com azimute **288° 26' 05,82"** e distância de **6,32 m** até o vértice **Pt30**, definido pelas coordenadas **E: 317.696 m** e **N: 740.502 m** com azimute **270°** e distância de **3,00 m** até o vértice **Pt31**, definido pelas coordenadas **E: 317.693 m** e **N: 740.502 m** com azimute **296° 33' 54,18"** e distância de **2,24 m** até o vértice **Pt32**, definido pelas coordenadas **E: 317.691 m** e **N: 740.503 m** com azimute **281° 18' 35,76"** e distância de **5,10 m** até o vértice **Pt33**, definido pelas coordenadas **E: 317.686 m** e **N: 740.504 m** com azimute **303° 41' 24,24"** e distância de **3,61 m** até o vértice **Pt34**, definido pelas coordenadas **E: 317.683 m** e **N: 740.506 m** com azimute **270°** e distância de **1,00 m** até o vértice **Pt35**, definido pelas coordenadas **E: 317.682 m** e **N: 740.506 m** com azimute **284° 02' 10,48"** e distância de **4,12 m** até o vértice **Pt36**, definido pelas coordenadas **E: 317.678 m** e **N: 740.507 m** com azimute **315° 00' 00,00"** e distância de **1,41 m** até o vértice **Pt37**, definido pelas coordenadas **E: 317.677 m** e **N: 740.508 m** com azimute **0°** e distância de **1,00 m** até o vértice **Pt38**, definido pelas coordenadas **E: 317.677 m** e **N: 740.509 m** com azimute **198° 26' 05,82"** e distância de **3,16 m** até o vértice **Pt39**, definido pelas coordenadas **E: 317.676 m** e **N: 740.506 m** com azimute **0°** e distância de **1,00 m** até o vértice **Pt40**, definido pelas coordenadas **E: 317.676 m** e **N: 740.507 m** com azimute **0°** e distância de **1,00 m** até o vértice **Pt41**, definido pelas coordenadas **E: 317.676 m** e **N: 740.508 m** com azimute **270°** e distância de **1,00 m** até o vértice **Pt42**, definido pelas coordenadas **E: 317.675 m** e **N: 740.508 m** com azimute **303° 41' 24,24"** e distância de **3,61 m** até o vértice **Pt43**, definido pelas coordenadas **E: 317.672 m** e **N: 740.510 m** com azimute **288° 26' 05,82"** e distância de **3,16 m** até o vértice **Pt44**, definido pelas coordenadas **E: 317.669 m** e **N: 740.511 m** com azimute **0°** e distância de **1,00 m** até o vértice **Pt45**, definido pelas coordenadas **E: 317.669 m** e **N: 740.512 m** com azimute **284° 02' 10,48"** e distância de **4,12 m** até o vértice **Pt46**, definido pelas coordenadas **E: 317.665 m** e **N: 740.513 m** com azimute **315° 00' 00,00"** e distância de **1,41 m** até o vértice **Pt47**, definido pelas coordenadas **E: 317.664 m** e **N: 740.514 m** com azimute **270°** e distância de **1,00 m** até o vértice **Pt48**, definido pelas coordenadas **E: 317.663 m** e **N: 740.514 m** com azimute **315° 00' 00,00"** e distância de **1,41 m** até o vértice **Pt49**, definido pelas coordenadas **E: 317.662 m** e **N: 740.515 m** com azimute **296° 33' 54,18"** e distância de **2,24 m** até o vértice **Pt50**, definido pelas coordenadas **E: 317.660 m** e **N: 740.516 m** com azimute **0°** e distância de **1,00 m** até o vértice **Pt51**, definido pelas coordenadas **E: 317.660 m** e **N: 740.517 m** com azimute **270°** e distância de **1,00 m** até o vértice **Pt52**, definido pelas coordenadas **E: 317.659 m** e **N: 740.517 m** com azimute **0°** e distância de **1,00 m** até o vértice **Pt53**, definido pelas coordenadas **E: 317.659 m** e **N: 740.518 m** com azimute **270°** e distância de **1,00 m** até o vértice **Pt54**, definido pelas coordenadas **E: 317.658 m** e **N: 740.518 m** com azimute **0°** e distância de **1,00 m** até o vértice **Pt55**, definido pelas coordenadas **E: 317.658 m** e **N: 740.519 m** com azimute **270°** e distância de **1,00 m** até o vértice **Pt56**, definido pelas coordenadas **E: 317.657 m** e **N: 740.519 m** com azimute **0°** e distância de **1,00 m** até o vértice **Pt57**, definido pelas coordenadas **E: 317.657 m** e **N: 740.520 m** com azimute **0°** e distância de **7,00 m** até o vértice **Pt58**, definido pelas coordenadas **E: 317.657 m** e **N: 740.527 m** com azimute **180°** e distância de **6,00 m** até o vértice **Pt59**, definido pelas coordenadas **E: 317.657 m** e **N: 740.521 m** com azimute **0°** e distância de **1,00 m** até o vértice **Pt60**, definido pelas coordenadas **E: 317.657 m** e **N: 740.522 m** com azimute **0°** e distância de **4,00 m** até o vértice **Pt61**, definido pelas coordenadas **E: 317.657 m** e **N:**

740.526 m com azimute **180°** e distância de **3,00 m** até o vértice **Pt62**, definido pelas coordenadas **E: 317.657 m** e **N: 740.523 m** com azimute **0°** e distância de **1,00 m** até o vértice **Pt63**, definido pelas coordenadas **E: 317.657 m** e **N: 740.524 m** com azimute **0°** e distância de **1,00 m** até o vértice **Pt64**, definido pelas coordenadas **E: 317.657 m** e **N: 740.525 m** com azimute **153° 26' 05,82"** e distância de **2,24 m** até o vértice **Pt65**, definido pelas coordenadas **E: 317.658 m** e **N: 740.523 m** com azimute **0°** e distância de **1,00 m** até o vértice **Pt66**, definido pelas coordenadas **E: 317.658 m** e **N: 740.524 m** com azimute **90°** e distância de **1,00 m** até o vértice **Pt67**, definido pelas coordenadas **E: 317.659 m** e **N: 740.524 m** com azimute **0°** e distância de **1,00 m** até o vértice **Pt68**, definido pelas coordenadas **E: 317.659 m** e **N: 740.525 m** com azimute **45° 00' 00,00"** e distância de **1,41 m** até o vértice **Pt69**, definido pelas coordenadas **E: 317.660 m** e **N: 740.526 m** com azimute **45° 00' 00,00"** e distância de **1,41 m** até o vértice **Pt70**, definido pelas coordenadas **E: 317.661 m** e **N: 740.527 m** com azimute **0°** e distância de **1,00 m** até o vértice **Pt71**, definido pelas coordenadas **E: 317.661 m** e **N: 740.528 m** com azimute **90°** e distância de **1,00 m** até o vértice **Pt72**, definido pelas coordenadas **E: 317.662 m** e **N: 740.528 m** com azimute **63° 26' 05,82"** e distância de **2,24 m** até o vértice **Pt73**, definido pelas coordenadas **E: 317.664 m** e **N: 740.529 m** com azimute **45° 00' 00,00"** e distância de **1,41 m** até o vértice **Pt74**, definido pelas coordenadas **E: 317.665 m** e **N: 740.530 m** com azimute **90°** e distância de **1,00 m** até o vértice **Pt75**, definido pelas coordenadas **E: 317.666 m** e **N: 740.530 m** com azimute **90°** e distância de **1,00 m** até o vértice **Pt76**, definido pelas coordenadas **E: 317.667 m** e **N: 740.530 m** com azimute **63° 26' 05,82"** e distância de **2,24 m** até o vértice **Pt77**, definido pelas coordenadas **E: 317.669 m** e **N: 740.531 m** com azimute **63° 26' 05,82"** e distância de **2,24 m** até o vértice **Pt78**, definido pelas coordenadas **E: 317.671 m** e **N: 740.532 m** com azimute **63° 26' 05,82"** e distância de **2,24 m** até o vértice **Pt79**, definido pelas coordenadas **E: 317.673 m** e **N: 740.533 m** com azimute **90°** e distância de **1,00 m** até o vértice **Pt80**, definido pelas coordenadas **E: 317.674 m** e **N: 740.533 m** com azimute **45° 00' 00,00"** e distância de **1,41 m** até o vértice **Pt81**, definido pelas coordenadas **E: 317.675 m** e **N: 740.534 m** com azimute **90°** e distância de **2,00 m** até o vértice **Pt82**, definido pelas coordenadas **E: 317.677 m** e **N: 740.534 m** com azimute **45° 00' 00,00"** e distância de **1,41 m** até o vértice **Pt83**, definido pelas coordenadas **E: 317.678 m** e **N: 740.535 m** com azimute **71° 33' 54,18"** e distância de **3,16 m** até o vértice **Pt84**, definido pelas coordenadas **E: 317.681 m** e **N: 740.536 m** com azimute **90°** e distância de **2,00 m** até o vértice **Pt85**, definido pelas coordenadas **E: 317.683 m** e **N: 740.536 m** com azimute **71° 33' 54,18"** e distância de **3,16 m** até o vértice **Pt86**, definido pelas coordenadas **E: 317.686 m** e **N: 740.537 m** com azimute **71° 33' 54,18"** e distância de **3,16 m** até o vértice **Pt87**, definido pelas coordenadas **E: 317.689 m** e **N: 740.538 m** com azimute **90°** e distância de **1,00 m** até o vértice **Pt88**, definido pelas coordenadas **E: 317.690 m** e **N: 740.538 m** com azimute **71° 33' 54,18"** e distância de **3,16 m** até o vértice **Pt89**, definido pelas coordenadas **E: 317.693 m** e **N: 740.539 m** com azimute **75° 57' 49,52"** e distância de **4,12 m** até o vértice **Pt90**, definido pelas coordenadas **E: 317.697 m** e **N: 740.540 m** com azimute **71° 33' 54,18"** e distância de **3,16 m** até o vértice **Pt91**, definido pelas coordenadas **E: 317.700 m** e **N: 740.541 m** com azimute **90°** e distância de **3,00 m** até o vértice **Pt92**, definido pelas coordenadas **E: 317.703 m** e **N: 740.541 m** com azimute **0°** e distância de **1,00 m** até o vértice **Pt93**, definido pelas coordenadas **E: 317.703 m** e **N: 740.542 m** com azimute **90°** e distância de **4,00 m** até o vértice **Pt94**, definido pelas coordenadas **E: 317.707 m** e **N: 740.542 m** com azimute **75° 57' 49,52"** e distância de **4,12 m** até o vértice **Pt95**, definido pelas

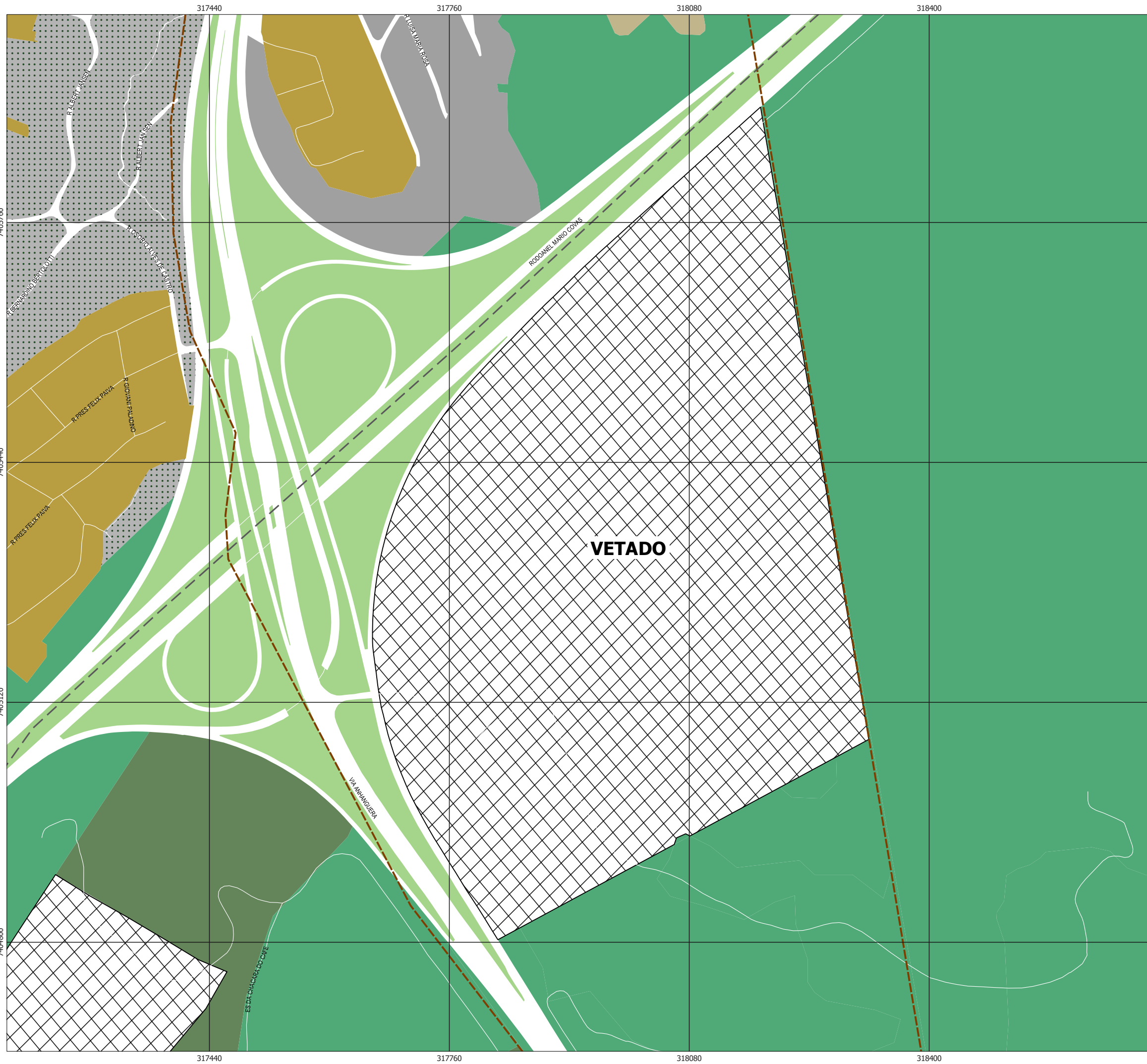
coordenadas **E: 317.711 m** e **N: 740.543 m** com azimute **90°** e distância de **1,00 m** até o vértice **Pt96**, definido pelas coordenadas **E: 317.712 m** e **N: 740.543 m** com azimute **63° 26' 05,82"** e distância de **2,24 m** até o vértice **Pt97**, definido pelas coordenadas **E: 317.714 m** e **N: 740.544 m** com azimute **90°** e distância de **1,00 m** até o vértice **Pt98**, definido pelas coordenadas **E: 317.715 m** e **N: 740.544 m** com azimute **90°** e distância de **3,00 m** até o vértice **Pt99**, definido pelas coordenadas **E: 317.718 m** e **N: 740.544 m** com azimute **74° 03' 16,57"** e distância de **7,28 m** até o vértice **Pt100**, definido pelas coordenadas **E: 317.725 m** e **N: 740.546 m** com azimute **0°** e distância de **1,00 m** até o vértice **Pt101**, definido pelas coordenadas **E: 317.725 m** e **N: 740.547 m** com azimute **135° 00' 00,00"** e distância de **1,41 m** até o vértice **Pt102**, definido pelas coordenadas **E: 317.726 m** e **N: 740.546 m** com azimute **75° 57' 49,52"** e distância de **4,12 m** até o vértice **Pt103**, definido pelas coordenadas **E: 317.730 m** e **N: 740.547 m** com azimute **90°** e distância de **5,00 m** até o vértice **Pt104**, definido pelas coordenadas **E: 317.735 m** e **N: 740.547 m** com azimute **90°** e distância de **1,00 m** até o vértice **Pt105**, definido pelas coordenadas **E: 317.736 m** e **N: 740.547 m** com azimute **75° 57' 49,52"** e distância de **4,12 m** até o vértice **Pt106**, definido pelas coordenadas **E: 317.740 m** e **N: 740.548 m** com azimute **90°** e distância de **2,00 m** até o vértice **Pt107**, definido pelas coordenadas **E: 317.742 m** e **N: 740.548 m** com azimute **80° 32' 15,64"** e distância de **6,08 m** até o vértice **Pt108**, definido pelas coordenadas **E: 317.748 m** e **N: 740.549 m** com azimute **80° 32' 15,64"** e distância de **6,08 m** até o vértice **Pt109**, definido pelas coordenadas **E: 317.754 m** e **N: 740.550 m** com azimute **78° 41' 24,24"** e distância de **5,10 m** até o vértice **Pt110**, definido pelas coordenadas **E: 317.759 m** e **N: 740.551 m** com azimute **80° 32' 15,64"** e distância de **6,08 m** até o vértice **Pt111**, definido pelas coordenadas **E: 317.765 m** e **N: 740.552 m** com azimute **90°** e distância de **3,00 m** até o vértice **Pt112**, definido pelas coordenadas **E: 317.768 m** e **N: 740.552 m** com azimute **90°** e distância de **4,00 m** até o vértice **Pt113**, definido pelas coordenadas **E: 317.772 m** e **N: 740.552 m** com azimute **81° 52' 11,63"** e distância de **7,07 m** até o vértice **Pt114**, definido pelas coordenadas **E: 317.779 m** e **N: 740.553 m** com azimute **0°** e distância de **1,00 m** até o vértice **Pt115**, definido pelas coordenadas **E: 317.779 m** e **N: 740.554 m** com azimute **90°** e distância de **6,00 m** até o vértice **Pt116**, definido pelas coordenadas **E: 317.785 m** e **N: 740.554 m** com azimute **80° 32' 15,64"** e distância de **6,08 m** até o vértice **Pt117**, definido pelas coordenadas **E: 317.791 m** e **N: 740.555 m** com azimute **90°** e distância de **1,00 m** até o vértice **Pt118**, definido pelas coordenadas **E: 317.792 m** e **N: 740.555 m** com azimute **82° 52' 29,94"** e distância de **8,06 m** até o vértice **Pt119**, definido pelas coordenadas **E: 317.800 m** e **N: 740.556 m** com azimute **90°** e distância de **6,00 m** até o vértice **Pt120**, definido pelas coordenadas **E: 317.806 m** e **N: 740.556 m** com azimute **80° 32' 15,64"** e distância de **6,08 m** até o vértice **Pt121**, definido pelas coordenadas **E: 317.812 m** e **N: 740.557 m** com azimute **81° 52' 11,63"** e distância de **7,07 m** até o vértice **Pt122**, definido pelas coordenadas **E: 317.819 m** e **N: 740.558 m** com azimute **90°** e distância de **2,00 m** até o vértice **Pt123**, definido pelas coordenadas **E: 317.821 m** e **N: 740.558 m** com azimute **82° 52' 29,94"** e distância de **8,06 m** até o vértice **Pt124**, definido pelas coordenadas **E: 317.829 m** e **N: 740.559 m** com azimute **90°** e distância de **7,00 m** até o vértice **Pt125**, definido pelas coordenadas **E: 317.836 m** e **N: 740.559 m** com azimute **80° 32' 15,64"** e distância de **6,08 m** até o vértice **Pt126**, definido pelas coordenadas **E: 317.842 m** e **N: 740.560 m** com azimute **90°** e distância de **2,00 m** até o vértice **Pt127**, definido pelas coordenadas **E: 317.844 m** e **N: 740.560 m** com azimute **84° 17' 21,86"** e distância de **10,05 m** até o vértice **Pt128**, definido pelas coordenadas **E: 317.854 m** e **N: 740.561 m**

com azimute $84^{\circ} 17' 21,86''$ e distância de **10,05 m** até o vértice **Pt129**, definido pelas coordenadas **E: 317.864 m** e **N: 740.562 m** com azimute 90° e distância de **1,00 m** até o vértice **Pt130**, definido pelas coordenadas **E: 317.865 m** e **N: 740.562 m** com azimute $84^{\circ} 17' 21,86''$ e distância de **10,05 m** até o vértice **Pt131**, definido pelas coordenadas **E: 317.875 m** e **N: 740.563 m** com azimute $80^{\circ} 32' 15,64''$ e distância de **12,17 m** até o vértice **Pt132**, definido pelas coordenadas **E: 317.887 m** e **N: 740.565 m** com azimute 90° e distância de **6,00 m** até o vértice **Pt133**, definido pelas coordenadas **E: 317.893 m** e **N: 740.565 m** com azimute $78^{\circ} 41' 24,24''$ e distância de **5,10 m** até o vértice **Pt134**, definido pelas coordenadas **E: 317.898 m** e **N: 740.566 m** com azimute $84^{\circ} 17' 21,86''$ e distância de **10,05 m** até o vértice **Pt135**, definido pelas coordenadas **E: 317.908 m** e **N: 740.567 m** com azimute $84^{\circ} 48' 20,06''$ e distância de **11,05 m** até o vértice **Pt136**, definido pelas coordenadas **E: 317.919 m** e **N: 740.568 m** com azimute 0° e distância de **1,00 m** até o vértice **Pt137**, definido pelas coordenadas **E: 317.919 m** e **N: 740.569 m** com azimute $116^{\circ} 33' 54,18''$ e distância de **2,24 m** até o vértice **Pt138**, definido pelas coordenadas **E: 317.921 m** e **N: 740.568 m** com azimute $83^{\circ} 39' 35,31''$ e distância de **9,06 m** até o vértice **Pt139**, definido pelas coordenadas **E: 317.930 m** e **N: 740.569 m** com azimute $83^{\circ} 39' 35,31''$ e distância de **9,06 m** até o vértice **Pt140**, definido pelas coordenadas **E: 317.939 m** e **N: 740.570 m** com azimute 90° e distância de **6,00 m** até o vértice **Pt141**, definido pelas coordenadas **E: 317.945 m** e **N: 740.570 m** com azimute 90° e distância de **3,00 m** até o vértice **Pt142**, definido pelas coordenadas **E: 317.948 m** e **N: 740.570 m** com azimute $84^{\circ} 48' 20,06''$ e distância de **11,05 m** até o vértice **Pt143**, definido pelas coordenadas **E: 317.959 m** e **N: 740.571 m** com azimute $80^{\circ} 32' 15,64''$ e distância de **12,17 m** até o vértice **Pt144**, definido pelas coordenadas **E: 317.971 m** e **N: 740.573 m** com azimute 90° e distância de **3,00 m** até o vértice **Pt145**, definido pelas coordenadas **E: 317.974 m** e **N: 740.573 m** com azimute 0° e distância de **1,00 m** até o vértice **Pt146**, definido pelas coordenadas **E: 317.974 m** e **N: 740.574 m** com azimute $99^{\circ} 27' 44,36''$ e distância de **6,08 m** até o vértice **Pt147**, definido pelas coordenadas **E: 317.980 m** e **N: 740.573 m** com azimute $83^{\circ} 39' 35,31''$ e distância de **9,06 m** até o vértice **Pt148**, definido pelas coordenadas **E: 317.989 m** e **N: 740.574 m** com azimute $75^{\circ} 57' 49,52''$ e distância de **4,12 m** até o vértice **Pt149**, definido pelas coordenadas **E: 317.993 m** e **N: 740.575 m** com azimute 90° e distância de **3,00 m** até o vértice **Pt150**, definido pelas coordenadas **E: 317.996 m** e **N: 740.575 m** com azimute 90° e distância de **4,00 m** até o vértice **Pt151**, definido pelas coordenadas **E: 318.000 m** e **N: 740.575 m** com azimute 90° e distância de **3,00 m** até o vértice **Pt152**, definido pelas coordenadas **E: 318.003 m** e **N: 740.575 m** com azimute $83^{\circ} 59' 27,58''$ e distância de **19,10 m** até o vértice **Pt153**, definido pelas coordenadas **E: 318.022 m** e **N: 740.577 m** com azimute $83^{\circ} 59' 27,58''$ e distância de **19,10 m** até o vértice **Pt154**, definido pelas coordenadas **E: 318.041 m** e **N: 740.579 m** com azimute $82^{\circ} 52' 29,94''$ e distância de **8,06 m** até o vértice **Pt155**, definido pelas coordenadas **E: 318.049 m** e **N: 740.580 m** com azimute 0° e distância de **1,00 m** até o vértice **Pt156**, definido pelas coordenadas **E: 318.049 m** e **N: 740.581 m** com azimute $87^{\circ} 52' 44,05''$ e distância de **27,02 m** até o vértice **Pt157**, definido pelas coordenadas **E: 318.076 m** e **N: 740.582 m** com azimute $85^{\circ} 54' 51,78''$ e distância de **28,07 m** até o vértice **Pt158**, definido pelas coordenadas **E: 318.104 m** e **N: 740.584 m** com azimute $75^{\circ} 57' 49,52''$ e distância de **4,12 m** até o vértice **Pt159**, definido pelas coordenadas **E: 318.108 m** e **N: 740.585 m** com azimute $84^{\circ} 33' 34,80''$ e distância de **21,10 m** até o vértice **Pt160**, definido pelas coordenadas **E: 318.129 m** e **N: 740.587 m** com azimute 90° e distância de **5,00 m** até o vértice **Pt161**, definido pelas coordenadas **E: 318.134 m** e **N:**

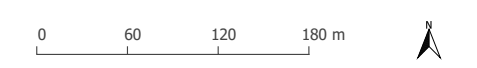
740.587 m com azimute **83° 25' 05,00"** e distância de **26,17 m** até o vértice **Pt162**, definido pelas coordenadas **E: 318.160 m** e **N: 740.590 m** com azimute **86° 11' 09,33"** e distância de **15,03 m** até o vértice **Pt0**, encerrando este perímetro.

Todas as coordenadas aqui descritas estão georreferenciadas ao Sistema Geodésico Brasileiro e encontram-se representadas no Sistema UTM, referenciadas ao Meridiano Central 45 WGr, fuso 23S, tendo como datum o SAD69. Todos os azimutes e distâncias, área e perímetro foram calculados no plano de projeção UTM.

JUSTIFICATIVA DE VETO: a área se enquadra no disposto no § 2º do art. 19 da presente lei, que prevê que as terras indígenas fiquem demarcadas como ZEPAM. Além disso, parte do local apresenta remanescentes de Mata Atlântica conforme levantamento realizado pelo Instituto Florestal.



- | | | | |
|--|--|--|--------|
| | Perímetro Vetado | | |
| | ZEU | | ZEIS-1 |
| | ZEUa | | ZEIS-2 |
| | ZEUP | | ZEIS-3 |
| | ZEUPa | | ZEIS-4 |
| | ZEM | | ZEIS-5 |
| | ZEMP | | ZDE-1 |
| | ZC | | ZDE-2 |
| | ZCa | | ZPI-1 |
| | ZC-ZEIS | | ZPI-2 |
| | ZCOR-1 | | ZOE |
| | ZCOR-2 | | ZPR |
| | ZCOR-3 | | ZER-1 |
| | ZCORa | | ZER-2 |
| | ZM | | ZERa |
| | ZMa | | ZPDS |
| | ZMIS | | ZPDSr |
| | ZMISa | | ZEPAM |
| | | | ZEP |
| | | | AC-1 |
| | | | AC-2 |
| | Limite subprefeitura | | |
| | Logradouro | | |
| | Rodoanel | | |
| | Hidrografia | | |
| | Praças e Canteiros | | |
| | Macroárea de Estruturação Metropolitana | | |
| | Área de Proteção e Recuperação de Mananciais | | |
| | Estação de trem existente | | |
| | Estação de metrô existente | | |
| | Terminal de ônibus existente | | |



Base Cartográfica: PMSP. Mapa Digital da Cidade, 2004.
 Projeção UTM/23S. Datum Horizontal SAD/69.
 Elaboração: Prefeitura do Município de São Paulo.
 Secretaria Municipal de Desenvolvimento Urbano.



MAPA 1
PERÍMETRO VETADO 7
 Subprefeitura Perus

LEI DE PARCELAMENTO, USO E OCUPAÇÃO DO SOLO
 Anexo à lei sancionada em março/2016

DESCRIÇÃO DAS COORDENADAS DO PERÍMETRO VETADO 08:

Subprefeitura: Perus

Área: 98.771,50 m² ou 9,8772 ha

Perímetro: 1.317,08 m

Inicia-se a descrição deste perímetro no vértice **Pt0**, definido pelas coordenadas **E: 317.234 m** e **N: 7.404.890 m** com azimute **122° 13' 43,53"** e distância de **54,38 m** até o vértice **Pt1**, definido pelas coordenadas **E: 317.280 m** e **N: 7.404.861 m** com azimute **119° 14' 55,77"** e distância de **57,31 m** até o vértice **Pt2**, definido pelas coordenadas **E: 317.330 m** e **N: 7.404.833 m** com azimute **119° 58' 53,90"** e distância de **60,03 m** até o vértice **Pt3**, definido pelas coordenadas **E: 317.382 m** e **N: 7.404.803 m** com azimute **122° 44' 06,81"** e distância de **49,93 m** até o vértice **Pt4**, definido pelas coordenadas **E: 317.424 m** e **N: 7.404.776 m** com azimute **112° 18' 22,34"** e distância de **42,15 m** até o vértice **Pt5**, definido pelas coordenadas **E: 317.463 m** e **N: 7.404.760 m** com azimute **209° 44' 41,57"** e distância de **56,44 m** até o vértice **Pt6**, definido pelas coordenadas **E: 317.435 m** e **N: 7.404.711 m** com azimute **220° 00' 49,20"** e distância de **105,76 m** até o vértice **Pt7**, definido pelas coordenadas **E: 317.367 m** e **N: 7.404.630 m** com azimute **221° 41' 53,28"** e distância de **73,66 m** até o vértice **Pt8**, definido pelas coordenadas **E: 317.318 m** e **N: 7.404.575 m** com azimute **232° 44' 00,95"** e distância de **57,80 m** até o vértice **Pt9**, definido pelas coordenadas **E: 317.272 m** e **N: 7.404.540 m** com azimute **0°** e distância de **1,00 m** até o vértice **Pt10**, definido pelas coordenadas **E: 317.272 m** e **N: 7.404.541 m** com azimute **270°** e distância de **1,00 m** até o vértice **Pt11**, definido pelas coordenadas **E: 317.271 m** e **N: 7.404.541 m** com azimute **255° 13' 02,19"** e distância de **74,46 m** até o vértice **Pt12**, definido pelas coordenadas **E: 317.199 m** e **N: 7.404.522 m** com azimute **254° 03' 16,57"** e distância de **21,84 m** até o vértice **Pt13**, definido pelas coordenadas **E: 317.178 m** e **N: 7.404.516 m** com azimute **270°** e distância de **3,00 m** até o vértice **Pt14**, definido pelas coordenadas **E: 317.175 m** e **N: 7.404.516 m** com azimute **233° 48' 24,45"** e distância de **50,80 m** até o vértice **Pt15**, definido pelas coordenadas **E: 317.134 m** e **N: 7.404.486 m** com azimute **251° 14' 28,86"** e distância de **55,97 m** até o vértice **Pt16**, definido pelas coordenadas **E: 317.081 m** e **N: 7.404.468 m** com azimute **280° 29' 29,32"** e distância de **54,92 m** até o vértice **Pt17**, definido pelas coordenadas **E: 317.027 m** e **N: 7.404.478 m** com azimute **324° 03' 28,40"** e distância de **49,41 m** até o vértice **Pt18**, definido pelas coordenadas **E: 316.998 m** e **N: 7.404.518 m** com azimute **0°** e distância de **33,00 m** até o vértice **Pt19**, definido pelas coordenadas **E: 316.998 m** e **N: 7.404.551 m** com azimute **26° 33' 54,18"** e distância de **31,30 m** até o vértice **Pt20**, definido pelas coordenadas **E: 317.012 m** e **N: 7.404.579 m** com azimute **39° 55' 13,41"** e distância de **127,78 m** até o vértice **Pt21**, definido pelas coordenadas **E: 317.094 m** e **N: 7.404.677 m** com azimute **36° 52' 11,63"** e distância de **5,00 m** até o vértice **Pt22**, definido pelas coordenadas **E: 317.097 m** e **N: 7.404.681 m** com azimute **0°** e distância de **1,00 m** até o vértice **Pt23**, definido pelas coordenadas **E: 317.097 m** e **N: 7.404.682 m** com azimute **38° 09' 26,02"** e distância de **17,80 m** até o vértice **Pt24**, definido pelas coordenadas **E: 317.108 m** e **N: 7.404.696 m** com azimute **33° 04' 14,44"** e distância de **153,94 m** até o vértice **Pt25**, definido pelas coordenadas **E: 317.192 m** e **N: 7.404.825 m** com azimute **32° 52' 07,24"** e distância de **77,39 m** até o vértice **Pt0**, encerrando este perímetro.

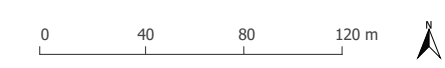
Todas as coordenadas aqui descritas estão georreferenciadas ao Sistema Geodésico

Brasileiro e encontram-se representadas no Sistema UTM, referenciadas ao Meridiano Central 45 WGr, fuso 23S, tendo como datum o SAD69. Todos os azimutes e distâncias, área e perímetro foram calculados no plano de projeção UTM.

JUSTIFICATIVA DE VETO: a área esta demarcada como ZEPAM na Lei nº 13.885/04 e parte significativa apresenta remanescentes de Mata Atlântica conforme levantamento realizado pelo Instituto Florestal.



- | | | | |
|--|------------------|--|--------|
| | Perímetro Vetado | | ZEIS-1 |
| | ZEU | | ZEIS-2 |
| | ZEUa | | ZEIS-3 |
| | ZEUP | | ZEIS-4 |
| | ZEUPa | | ZEIS-5 |
| | ZEM | | ZDE-1 |
| | ZEMP | | ZDE-2 |
| | ZC | | ZPI-1 |
| | ZCa | | ZPI-2 |
| | ZC-ZEIS | | ZOE |
| | ZCOR-1 | | ZPR |
| | ZCOR-2 | | ZER-1 |
| | ZCOR-3 | | ZER-2 |
| | ZCORa | | ZERa |
| | ZM | | ZPDS |
| | ZMa | | ZPDSr |
| | ZMIS | | ZEPAM |
| | ZMISa | | ZEP |
| | | | AC-1 |
| | | | AC-2 |
-
- Limite subprefeitura
 - Logradouro
 - Rodoanel
 - Hidrografia
 - Praças e Canteiros
 - Macroárea de Estruturação Metropolitana
 - Área de Proteção e Recuperação de Mananciais
 - Estação de trem existente
 - Estação de metrô existente
 - Terminal de ônibus existente



Base Cartográfica: PMSP. Mapa Digital da Cidade, 2004.
 Projeção UTM/23S. Datum Horizontal SAD/69.
 Elaboração: Prefeitura do Município de São Paulo.
 Secretaria Municipal de Desenvolvimento Urbano.



MAPA 1
PERÍMETRO VETADO 8
 Subprefeitura Perus

LEI DE PARCELAMENTO, USO E OCUPAÇÃO DO SOLO
 Anexo à lei sancionada em março/2016

DESCRIÇÃO DAS COORDENADAS DO PERÍMETRO VETADO 09:

Subprefeitura: Vila Prudente

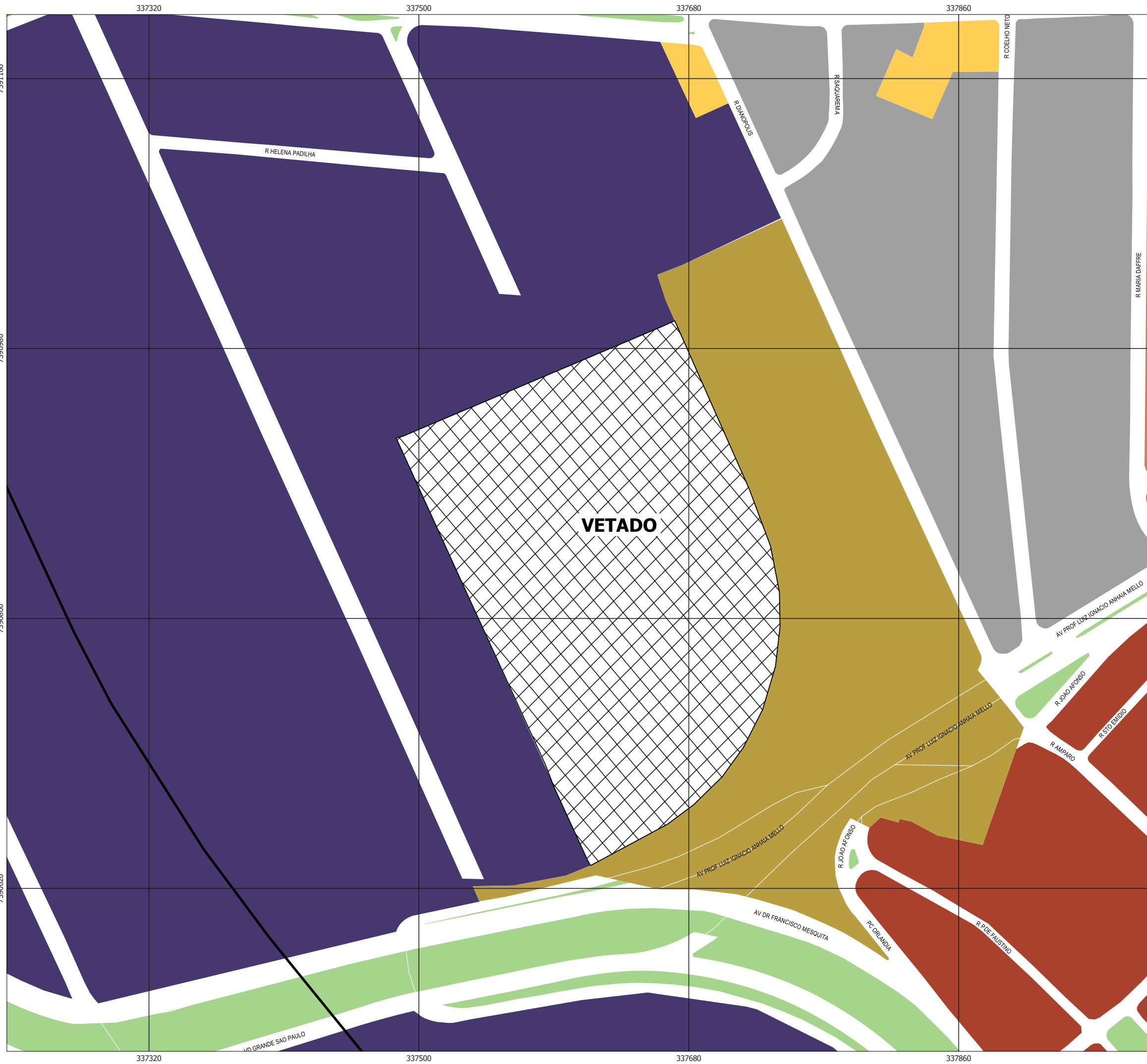
Área: 55.599,50 m² ou 5,5600 ha

Perímetro: 948,64 m

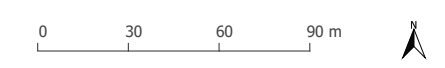
Inicia-se a descrição deste perímetro no vértice **Pt0**, definido pelas coordenadas **E: 337.670 m** e **N: 7.390.998 m** com azimute **155° 56' 33,54"** e distância de **122,65 m** até o vértice **Pt1**, definido pelas coordenadas **E: 337.720 m** e **N: 7.390.886 m** com azimute **159° 46' 30,51"** e distância de **40,50 m** até o vértice **Pt2**, definido pelas coordenadas **E: 337.734 m** e **N: 7.390.848 m** com azimute **169° 02' 45,37"** e distância de **31,58 m** até o vértice **Pt3**, definido pelas coordenadas **E: 337.740 m** e **N: 7.390.817 m** com azimute **180°** e distância de **23,00 m** até o vértice **Pt4**, definido pelas coordenadas **E: 337.740 m** e **N: 7.390.794 m** com azimute **186° 34' 55,00"** e distância de **26,17 m** até o vértice **Pt5**, definido pelas coordenadas **E: 337.737 m** e **N: 7.390.768 m** com azimute **195° 25' 19,78"** e distância de **30,08 m** até o vértice **Pt6**, definido pelas coordenadas **E: 337.729 m** e **N: 7.390.739 m** com azimute **207° 28' 27,95"** e distância de **28,18 m** até o vértice **Pt7**, definido pelas coordenadas **E: 337.716 m** e **N: 7.390.714 m** com azimute **214° 59' 31,27"** e distância de **24,41 m** até o vértice **Pt8**, definido pelas coordenadas **E: 337.702 m** e **N: 7.390.694 m** com azimute **225° 00' 00,00"** e distância de **26,87 m** até o vértice **Pt9**, definido pelas coordenadas **E: 337.683 m** e **N: 7.390.675 m** com azimute **234° 09' 44,45"** e distância de **22,20 m** até o vértice **Pt10**, definido pelas coordenadas **E: 337.665 m** e **N: 7.390.662 m** com azimute **241° 37' 51,43"** e distância de **56,82 m** até o vértice **Pt11**, definido pelas coordenadas **E: 337.615 m** e **N: 7.390.635 m** com azimute **270°** e distância de **1,00 m** até o vértice **Pt12**, definido pelas coordenadas **E: 337.614 m** e **N: 7.390.635 m** com azimute **326° 18' 35,76"** e distância de **3,61 m** até o vértice **Pt13**, definido pelas coordenadas **E: 337.612 m** e **N: 7.390.638 m** com azimute **335° 49' 15,21"** e distância de **53,71 m** até o vértice **Pt14**, definido pelas coordenadas **E: 337.590 m** e **N: 7.390.687 m** com azimute **338° 11' 54,93"** e distância de **16,16 m** até o vértice **Pt15**, definido pelas coordenadas **E: 337.584 m** e **N: 7.390.702 m** com azimute **334° 58' 59,18"** e distância de **49,66 m** até o vértice **Pt16**, definido pelas coordenadas **E: 337.563 m** e **N: 7.390.747 m** com azimute **336° 02' 15,04"** e distância de **39,40 m** até o vértice **Pt17**, definido pelas coordenadas **E: 337.547 m** e **N: 7.390.783 m** com azimute **334° 10' 44,43"** e distância de **34,44 m** até o vértice **Pt18**, definido pelas coordenadas **E: 337.532 m** e **N: 7.390.814 m** com azimute **335° 33' 21,76"** e distância de **12,08 m** até o vértice **Pt19**, definido pelas coordenadas **E: 337.527 m** e **N: 7.390.825 m** com azimute **337° 37' 11,51"** e distância de **18,38 m** até o vértice **Pt20**, definido pelas coordenadas **E: 337.520 m** e **N: 7.390.842 m** com azimute **333° 26' 05,82"** e distância de **20,12 m** até o vértice **Pt21**, definido pelas coordenadas **E: 337.511 m** e **N: 7.390.860 m** com azimute **336° 17' 50,47"** e distância de **44,78 m** até o vértice **Pt22**, definido pelas coordenadas **E: 337.493 m** e **N: 7.390.901 m** com azimute **334° 39' 13,77"** e distância de **21,02 m** até o vértice **Pt23**, definido pelas coordenadas **E: 337.484 m** e **N: 7.390.920 m** com azimute **78° 41' 24,24"** e distância de **5,10 m** até o vértice **Pt24**, definido pelas coordenadas **E: 337.489 m** e **N: 7.390.921 m** com azimute **67° 07' 18,99"** e distância de **187,77 m** até o vértice **Pt25**, definido pelas coordenadas **E: 337.662 m** e **N: 7.390.994 m** com azimute **63° 26' 05,82"** e distância de **8,94 m** até o vértice **Pt0**, encerrando este perímetro.

Todas as coordenadas aqui descritas estão georreferenciadas ao Sistema Geodésico Brasileiro e encontram-se representadas no Sistema UTM, referenciadas ao Meridiano Central 45 WGr, fuso 23S, tendo como datum o SAD69. Todos os azimutes e distâncias, área e perímetro foram calculados no plano de projeção UTM.

JUSTIFICATIVA DE VETO: tendo em vista que a área esta inserida no perímetro do Projeto de Lei da Operação Urbana Consorciada Bairros do Tamanduateí, elaborado nos termos da Lei nº 16.050/14 Plano Diretor Estratégico – PDE, cujas transformações almejadas propiciarão considerável valorização urbanística e ambiental, a manutenção de ZEIS-2 neste local possibilitará relevante contribuição para o equilíbrio social do projeto urbano em comento.



- | | | | |
|--|--|--|--------|
| | Perímetro Vetado | | |
| | ZEU | | ZEIS-1 |
| | ZEUa | | ZEIS-2 |
| | ZEUP | | ZEIS-3 |
| | ZEUPa | | ZEIS-4 |
| | ZEM | | ZEIS-5 |
| | ZEMP | | ZDE-1 |
| | ZC | | ZDE-2 |
| | ZCa | | ZPI-1 |
| | ZC-ZEIS | | ZPI-2 |
| | ZCOR-1 | | ZOE |
| | ZCOR-2 | | ZPR |
| | ZCOR-3 | | ZER-1 |
| | ZCORa | | ZER-2 |
| | ZM | | ZERa |
| | ZMa | | ZPDS |
| | ZMIS | | ZPDSr |
| | ZMISa | | ZEPAM |
| | | | ZEP |
| | | | AC-1 |
| | | | AC-2 |
| | Limite subprefeitura | | |
| | Logradouro | | |
| | Rodoanel | | |
| | Hidrografia | | |
| | Praças e Canteiros | | |
| | Macroárea de Estruturação Metropolitana | | |
| | Área de Proteção e Recuperação de Mananciais | | |
| | Estação de trem existente | | |
| | Estação de metrô existente | | |
| | Terminal de ônibus existente | | |



Base Cartográfica: PMSP. Mapa Digital da Cidade, 2004.
 Projeção UTM/23S. Datum Horizontal SAD/69.
 Elaboração: Prefeitura do Município de São Paulo.
 Secretaria Municipal de Desenvolvimento Urbano.



MAPA 1
PERÍMETRO VETADO 09
 Subprefeitura Vila Prudente

LEI DE PARCELAMENTO, USO E OCUPAÇÃO DO SOLO
 Anexo à lei sancionada em março/2016

DESCRIÇÃO DAS COORDENADAS DO PERÍMETRO VETADO 10:

Subprefeitura: Penha

Área: 5.017,00 m² ou 0,5017 ha

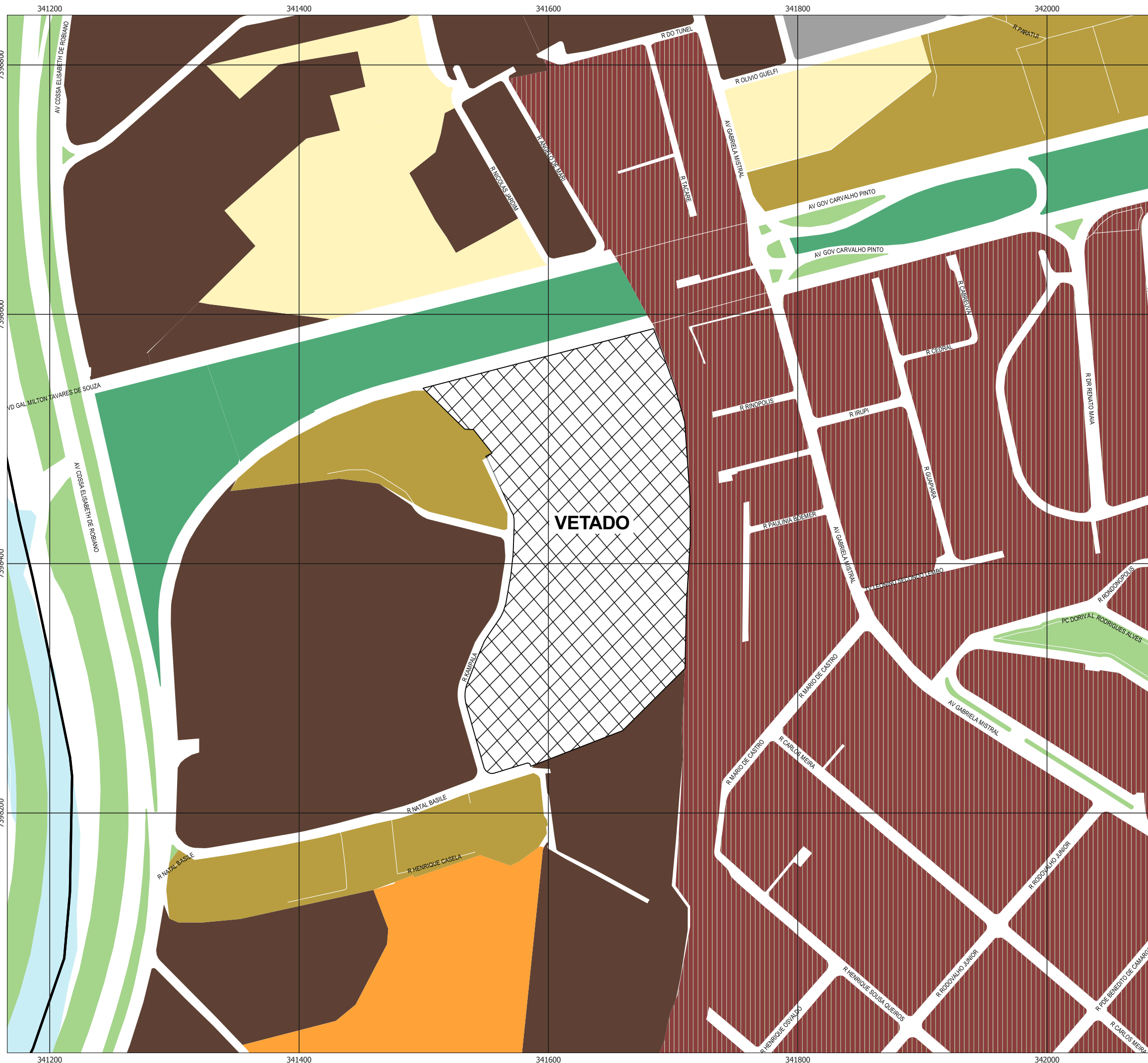
Perímetro: 547,09 m

















































Inicia-se a descrição deste perímetro no vértice **Pt0**, definido pelas coordenadas **E: 341.684 m** e **N: 739.858 m** com azimute **90°** e distância de **1,00 m** até o vértice **Pt1**, definido pelas coordenadas **E: 341.685 m** e **N: 739.858 m** com azimute **104° 02' 10,48"** e distância de **16,49 m** até o vértice **Pt2**, definido pelas coordenadas **E: 341.701 m** e **N: 739.854 m** com azimute **110° 33' 21,76"** e distância de **8,54 m** até o vértice **Pt3**, definido pelas coordenadas **E: 341.709 m** e **N: 739.851 m** com azimute **0°** e distância de **1,00 m** até o vértice **Pt4**, definido pelas coordenadas **E: 341.709 m** e **N: 739.852 m** com azimute **150° 15' 18,43"** e distância de **8,06 m** até o vértice **Pt5**, definido pelas coordenadas **E: 341.713 m** e **N: 739.845 m** com azimute **180°** e distância de **3,00 m** até o vértice **Pt6**, definido pelas coordenadas **E: 341.713 m** e **N: 739.842 m** com azimute **206° 33' 54,18"** e distância de **6,71 m** até o vértice **Pt7**, definido pelas coordenadas **E: 341.710 m** e **N: 739.836 m** com azimute **191° 18' 35,76"** e distância de **5,10 m** até o vértice **Pt8**, definido pelas coordenadas **E: 341.709 m** e **N: 739.831 m** com azimute **264° 17' 21,86"** e distância de **50,25 m** até o vértice **Pt9**, definido pelas coordenadas **E: 341.659 m** e **N: 739.826 m** com azimute **267° 40' 42,49"** e distância de **74,06 m** até o vértice **Pt10**, definido pelas coordenadas **E: 341.585 m** e **N: 739.823 m** com azimute **0°** e distância de **1,00 m** até o vértice **Pt11**, definido pelas coordenadas **E: 341.585 m** e **N: 739.824 m** com azimute **225° 00' 00,00"** e distância de **1,41 m** até o vértice **Pt12**, definido pelas coordenadas **E: 341.584 m** e **N: 739.823 m** com azimute **315° 00' 00,00"** e distância de **1,41 m** até o vértice **Pt13**, definido pelas coordenadas **E: 341.583 m** e **N: 739.824 m** com azimute **267° 52' 44,05"** e distância de **27,02 m** até o vértice **Pt14**, definido pelas coordenadas **E: 341.556 m** e **N: 739.823 m** com azimute **270°** e distância de **1,00 m** até o vértice **Pt15**, definido pelas coordenadas **E: 341.555 m** e **N: 739.823 m** com azimute **270°** e distância de **2,00 m** até o vértice **Pt16**, definido pelas coordenadas **E: 341.553 m** e **N: 739.823 m** com azimute **270°** e distância de **2,00 m** até o vértice **Pt17**, definido pelas coordenadas **E: 341.551 m** e **N: 739.823 m** com azimute **270°** e distância de **2,00 m** até o vértice **Pt18**, definido pelas coordenadas **E: 341.549 m** e **N: 739.823 m** com azimute **270°** e distância de **1,00 m** até o vértice **Pt19**, definido pelas coordenadas **E: 341.548 m** e **N: 739.823 m** com azimute **288° 26' 05,82"** e distância de **15,81 m** até o vértice **Pt20**, definido pelas coordenadas **E: 341.533 m** e **N: 739.828 m** com azimute **0°** e distância de **1,00 m** até o vértice **Pt21**, definido pelas coordenadas **E: 341.533 m** e **N: 739.829 m** com azimute **0°** e distância de **1,00 m** até o vértice **Pt22**, definido pelas coordenadas **E: 341.533 m** e **N: 739.830 m** com azimute **0°** e distância de **1,00 m** até o vértice **Pt23**, definido pelas coordenadas **E: 341.533 m** e **N: 739.831 m** com azimute **135° 00' 00,00"** e distância de **1,41 m** até o vértice **Pt24**, definido pelas coordenadas **E: 341.534 m** e **N: 739.830 m** com azimute **75° 57' 49,52"** e distância de **8,25 m** até o vértice **Pt25**, definido pelas coordenadas **E: 341.542 m** e **N: 739.832 m** com azimute **80° 32' 15,64"** e distância de **6,08 m** até o vértice **Pt26**, definido pelas coordenadas **E: 341.548 m** e **N: 739.833 m** com azimute **71° 33' 54,18"** e distância de **3,16 m** até o vértice **Pt27**, definido pelas coordenadas **E: 341.551 m** e **N: 739.834 m** com azimute **84° 17' 21,86"** e distância de **10,05 m** até o vértice **Pt28**, definido pelas

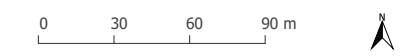
coordenadas **E: 341.561 m** e **N: 739.835 m** com azimute **63° 26' 05,82"** e distância de **2,24 m** até o vértice **Pt29**, definido pelas coordenadas **E: 341.563 m** e **N: 739.836 m** com azimute **90°** e distância de **2,00 m** até o vértice **Pt30**, definido pelas coordenadas **E: 341.565 m** e **N: 739.836 m** com azimute **53° 07' 48,37"** e distância de **5,00 m** até o vértice **Pt31**, definido pelas coordenadas **E: 341.569 m** e **N: 739.839 m** com azimute **63° 26' 05,82"** e distância de **2,24 m** até o vértice **Pt32**, definido pelas coordenadas **E: 341.571 m** e **N: 739.840 m** com azimute **18° 26' 05,82"** e distância de **3,16 m** até o vértice **Pt33**, definido pelas coordenadas **E: 341.572 m** e **N: 739.843 m** com azimute **0°** e distância de **1,00 m** até o vértice **Pt34**, definido pelas coordenadas **E: 341.572 m** e **N: 739.844 m** com azimute **225° 00' 00,00"** e distância de **1,41 m** até o vértice **Pt35**, definido pelas coordenadas **E: 341.571 m** e **N: 739.843 m** com azimute **296° 33' 54,18"** e distância de **2,24 m** até o vértice **Pt36**, definido pelas coordenadas **E: 341.569 m** e **N: 739.844 m** com azimute **288° 26' 05,82"** e distância de **3,16 m** até o vértice **Pt37**, definido pelas coordenadas **E: 341.566 m** e **N: 739.845 m** com azimute **279° 27' 44,36"** e distância de **6,08 m** até o vértice **Pt38**, definido pelas coordenadas **E: 341.560 m** e **N: 739.846 m** com azimute **281° 18' 35,76"** e distância de **10,20 m** até o vértice **Pt39**, definido pelas coordenadas **E: 341.550 m** e **N: 739.848 m** com azimute **270°** e distância de **1,00 m** até o vértice **Pt40**, definido pelas coordenadas **E: 341.549 m** e **N: 739.848 m** com azimute **0°** e distância de **1,00 m** até o vértice **Pt41**, definido pelas coordenadas **E: 341.549 m** e **N: 739.849 m** com azimute **101° 18' 35,76"** e distância de **5,10 m** até o vértice **Pt42**, definido pelas coordenadas **E: 341.554 m** e **N: 739.848 m** com azimute **277° 35' 40,72"** e distância de **15,13 m** até o vértice **Pt43**, definido pelas coordenadas **E: 341.539 m** e **N: 739.850 m** com azimute **270°** e distância de **7,00 m** até o vértice **Pt44**, definido pelas coordenadas **E: 341.532 m** e **N: 739.850 m** com azimute **276° 06' 55,81"** e distância de **28,16 m** até o vértice **Pt45**, definido pelas coordenadas **E: 341.504 m** e **N: 739.853 m** com azimute **281° 18' 35,76"** e distância de **5,10 m** até o vértice **Pt46**, definido pelas coordenadas **E: 341.499 m** e **N: 739.854 m** com azimute **88° 45' 40,92"** e distância de **185,04 m** até o vértice **Pt0**, encerrando este perímetro.

Todas as coordenadas aqui descritas estão georreferenciadas ao Sistema Geodésico Brasileiro e encontram-se representadas no Sistema UTM, referenciadas ao Meridiano Central 45 WGr, fuso 23S, tendo como datum o SAD69. Todos os azimutes e distâncias, área e perímetro foram calculados no plano de projeção UTM.

JUSTIFICATIVA DE VETO: tendo em vista a existência de famílias de baixa renda no local, a manutenção da ZEIS-2 possibilitará a provisão de moradias para o perfil de renda mais adequado ao enfrentamento da maior parcela do déficit habitacional no Município de São Paulo, ao mesmo tempo em que confere melhores condições para garantia da segurança da posse das famílias, nos termos da Lei Federal nº 11.977/09.



-  Perímetro Vetado
-  ZEU
-  ZEUA
-  ZEUP
-  ZEUPa
-  ZEM
-  ZEMP
-  ZC
-  ZCa
-  ZC-ZEIS
-  ZCOR-1
-  ZCOR-2
-  ZCOR-3
-  ZCORa
-  ZM
-  ZMa
-  ZMIS
-  ZMISa
-  ZEIS-1
-  ZEIS-2
-  ZEIS-3
-  ZEIS-4
-  ZEIS-5
-  ZDE-1
-  ZDE-2
-  ZPI-1
-  ZPI-2
-  ZOE
-  ZPR
-  ZER-1
-  ZER-2
-  ZERa
-  ZPDS
-  ZPDSr
-  ZEPAM
-  ZEP
-  AC-1
-  AC-2
-  Limite subprefeitura
-  Logradouro
-  Rodoanel
-  Hidrografia
-  Praças e Canteiros
-  Macroárea de Estruturação Metropolitana
-  Área de Proteção e Recuperação de Mananciais
-  Estação de trem existente
-  Estação de metrô existente
-  Terminal de ônibus existente



Base Cartográfica: PMSP. Mapa Digital da Cidade, 2004.
 Projeção UTM/23S. Datum Horizontal SAD/69.
 Elaboração: Prefeitura do Município de São Paulo.
 Secretaria Municipal de Desenvolvimento Urbano.



MAPA 1
PERÍMETRO VETADO 10
 Subprefeitura Penha

LEI DE PARCELAMENTO, USO E OCUPAÇÃO DO SOLO
 Anexo à lei sancionada em março/2016

DESCRIÇÃO DAS COORDENADAS DO PERÍMETRO VETADO 11:

Subprefeitura: Pirituba/Jaraguá

Área: 41.212,50 m² ou 4,1213 ha

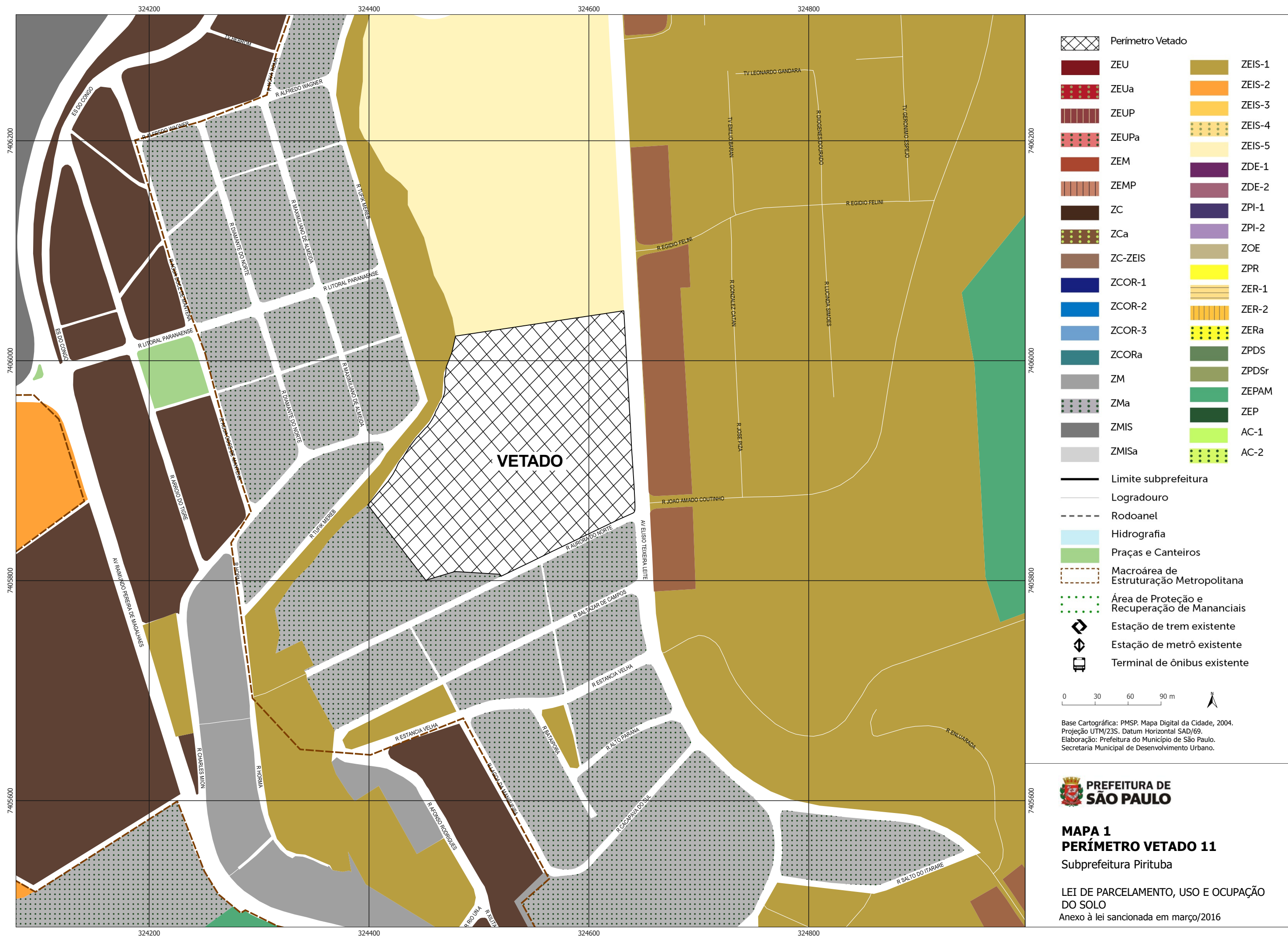
Perímetro: 809,68 m

















































Inicia-se a descrição deste perímetro no vértice **Pt0**, definido pelas coordenadas **E: 324.631 m** e **N: 7.406.045 m** com azimute **176° 25' 25,20"** e distância de **80,16 m** até o vértice **Pt1**, definido pelas coordenadas **E: 324.636 m** e **N: 7.405.965 m** com azimute **177° 42' 33,80"** e distância de **25,02 m** até o vértice **Pt2**, definido pelas coordenadas **E: 324.637 m** e **N: 7.405.940 m** com azimute **176° 59' 13,96"** e distância de **19,03 m** até o vértice **Pt3**, definido pelas coordenadas **E: 324.638 m** e **N: 7.405.921 m** com azimute **176° 38' 00,74"** e distância de **34,06 m** até o vértice **Pt4**, definido pelas coordenadas **E: 324.640 m** e **N: 7.405.887 m** com azimute **175° 54' 51,78"** e distância de **14,04 m** até o vértice **Pt5**, definido pelas coordenadas **E: 324.641 m** e **N: 7.405.873 m** com azimute **180°** e distância de **6,00 m** até o vértice **Pt6**, definido pelas coordenadas **E: 324.641 m** e **N: 7.405.867 m** com azimute **180°** e distância de **3,00 m** até o vértice **Pt7**, definido pelas coordenadas **E: 324.641 m** e **N: 7.405.864 m** com azimute **180°** e distância de **1,00 m** até o vértice **Pt8**, definido pelas coordenadas **E: 324.641 m** e **N: 7.405.863 m** com azimute **180°** e distância de **1,00 m** até o vértice **Pt9**, definido pelas coordenadas **E: 324.641 m** e **N: 7.405.862 m** com azimute **225° 00' 00,00"** e distância de **1,41 m** até o vértice **Pt10**, definido pelas coordenadas **E: 324.640 m** e **N: 7.405.861 m** com azimute **246° 48' 05,07"** e distância de **15,23 m** até o vértice **Pt11**, definido pelas coordenadas **E: 324.626 m** e **N: 7.405.855 m** com azimute **244° 12' 14,30"** e distância de **66,64 m** até o vértice **Pt12**, definido pelas coordenadas **E: 324.566 m** e **N: 7.405.826 m** com azimute **244° 39' 13,77"** e distância de **21,02 m** até o vértice **Pt13**, definido pelas coordenadas **E: 324.547 m** e **N: 7.405.817 m** com azimute **243° 26' 05,82"** e distância de **31,30 m** até o vértice **Pt14**, definido pelas coordenadas **E: 324.519 m** e **N: 7.405.803 m** com azimute **333° 26' 05,82"** e distância de **2,24 m** até o vértice **Pt15**, definido pelas coordenadas **E: 324.518 m** e **N: 7.405.805 m** com azimute **274° 17' 20,95"** e distância de **40,11 m** até o vértice **Pt16**, definido pelas coordenadas **E: 324.478 m** e **N: 7.405.808 m** com azimute **253° 29' 44,30"** e distância de **28,16 m** até o vértice **Pt17**, definido pelas coordenadas **E: 324.451 m** e **N: 7.405.800 m** com azimute **322° 04' 00,23"** e distância de **86,21 m** até o vértice **Pt18**, definido pelas coordenadas **E: 324.398 m** e **N: 7.405.868 m** com azimute **40° 48' 54,30"** e distância de **29,07 m** até o vértice **Pt19**, definido pelas coordenadas **E: 324.417 m** e **N: 7.405.890 m** com azimute **33° 41' 24,24"** e distância de **7,21 m** até o vértice **Pt20**, definido pelas coordenadas **E: 324.421 m** e **N: 7.405.896 m** com azimute **26° 33' 54,18"** e distância de **6,71 m** até o vértice **Pt21**, definido pelas coordenadas **E: 324.424 m** e **N: 7.405.902 m** com azimute **33° 41' 24,24"** e distância de **3,61 m** até o vértice **Pt22**, definido pelas coordenadas **E: 324.426 m** e **N: 7.405.905 m** com azimute **18° 26' 05,82"** e distância de **3,16 m** até o vértice **Pt23**, definido pelas coordenadas **E: 324.427 m** e **N: 7.405.908 m** com azimute **45° 00' 00,00"** e distância de **5,66 m** até o vértice **Pt24**, definido pelas coordenadas **E: 324.431 m** e **N: 7.405.912 m** com azimute **29° 03' 16,57"** e distância de **10,30 m** até o vértice **Pt25**, definido pelas coordenadas **E: 324.436 m** e **N: 7.405.921 m** com azimute **36° 52' 11,63"** e distância de **10,00 m** até o vértice **Pt26**, definido pelas coordenadas **E: 324.442 m** e **N: 7.405.929 m** com azimute **56° 18' 35,76"** e distância de

3,61 m até o vértice **Pt27**, definido pelas coordenadas **E: 324.445 m** e **N: 7.405.931 m** com azimute **35° 32' 15,64"** e distância de **8,60 m** até o vértice **Pt28**, definido pelas coordenadas **E: 324.450 m** e **N: 7.405.938 m** com azimute **45° 00' 00,00"** e distância de **2,83 m** até o vértice **Pt29**, definido pelas coordenadas **E: 324.452 m** e **N: 7.405.940 m** com azimute **56° 18' 35,76"** e distância de **3,61 m** até o vértice **Pt30**, definido pelas coordenadas **E: 324.455 m** e **N: 7.405.942 m** com azimute **26° 33' 54,18"** e distância de **4,47 m** até o vértice **Pt31**, definido pelas coordenadas **E: 324.457 m** e **N: 7.405.946 m** com azimute **26° 33' 54,18"** e distância de **4,47 m** até o vértice **Pt32**, definido pelas coordenadas **E: 324.459 m** e **N: 7.405.950 m** com azimute **14° 02' 10,48"** e distância de **4,12 m** até o vértice **Pt33**, definido pelas coordenadas **E: 324.460 m** e **N: 7.405.954 m** com azimute **33° 41' 24,24"** e distância de **3,61 m** até o vértice **Pt34**, definido pelas coordenadas **E: 324.462 m** e **N: 7.405.957 m** com azimute **33° 41' 24,24"** e distância de **3,61 m** até o vértice **Pt35**, definido pelas coordenadas **E: 324.464 m** e **N: 7.405.960 m** com azimute **26° 33' 54,18"** e distância de **2,24 m** até o vértice **Pt36**, definido pelas coordenadas **E: 324.465 m** e **N: 7.405.962 m** com azimute **26° 33' 54,18"** e distância de **4,47 m** até o vértice **Pt37**, definido pelas coordenadas **E: 324.467 m** e **N: 7.405.966 m** com azimute **18° 26' 05,82"** e distância de **3,16 m** até o vértice **Pt38**, definido pelas coordenadas **E: 324.468 m** e **N: 7.405.969 m** com azimute **14° 02' 10,48"** e distância de **4,12 m** até o vértice **Pt39**, definido pelas coordenadas **E: 324.469 m** e **N: 7.405.973 m** com azimute **0°** e distância de **4,00 m** até o vértice **Pt40**, definido pelas coordenadas **E: 324.469 m** e **N: 7.405.977 m** com azimute **345° 57' 49,52"** e distância de **4,12 m** até o vértice **Pt41**, definido pelas coordenadas **E: 324.468 m** e **N: 7.405.981 m** com azimute **0°** e distância de **3,00 m** até o vértice **Pt42**, definido pelas coordenadas **E: 324.468 m** e **N: 7.405.984 m** com azimute **14° 02' 10,48"** e distância de **4,12 m** até o vértice **Pt43**, definido pelas coordenadas **E: 324.469 m** e **N: 7.405.988 m** com azimute **0°** e distância de **4,00 m** até o vértice **Pt44**, definido pelas coordenadas **E: 324.469 m** e **N: 7.405.992 m** com azimute **26° 33' 54,18"** e distância de **2,24 m** até o vértice **Pt45**, definido pelas coordenadas **E: 324.470 m** e **N: 7.405.994 m** com azimute **21° 02' 15,04"** e distância de **13,93 m** até o vértice **Pt46**, definido pelas coordenadas **E: 324.475 m** e **N: 7.406.007 m** com azimute **11° 18' 35,76"** e distância de **15,30 m** até o vértice **Pt47**, definido pelas coordenadas **E: 324.478 m** e **N: 7.406.022 m** com azimute **81° 27' 03,32"** e distância de **154,72 m** até o vértice **Pt0**, encerrando este perímetro.

Todas as coordenadas aqui descritas estão georreferenciadas ao Sistema Geodésico Brasileiro e encontram-se representadas no Sistema UTM, referenciadas ao Meridiano Central 45 WGr, fuso 23S, tendo como datum o SAD69. Todos os azimutes e distâncias, área e perímetro foram calculados no plano de projeção UTM.

JUSTIFICATIVA DE VETO: tendo em vista a existência de famílias de baixa renda no local, a manutenção da ZEIS-2 possibilitará a provisão de moradias para o perfil de renda mais adequado ao enfrentamento da maior parcela do déficit habitacional no Município de São Paulo, ao mesmo tempo em que confere melhores condições para garantia da segurança da posse das famílias, nos termos da Lei Federal nº 11.977/09.



-  Perímetro Vetado
-  ZEU
-  ZEUa
-  ZEUP
-  ZEUPa
-  ZEM
-  ZEMP
-  ZC
-  ZCa
-  ZC-ZEIS
-  ZCOR-1
-  ZCOR-2
-  ZCOR-3
-  ZCORa
-  ZM
-  ZMa
-  ZMIS
-  ZMISa
-  ZEIS-1
-  ZEIS-2
-  ZEIS-3
-  ZEIS-4
-  ZEIS-5
-  ZDE-1
-  ZDE-2
-  ZPI-1
-  ZPI-2
-  ZOE
-  ZPR
-  ZER-1
-  ZER-2
-  ZERa
-  ZPDS
-  ZPDSr
-  ZEPAM
-  ZEP
-  AC-1
-  AC-2
-  Limite subprefeitura
-  Logradouro
-  Rodoanel
-  Hidrografia
-  Praças e Canteiros
-  Macroárea de Estruturação Metropolitana
-  Área de Proteção e Recuperação de Mananciais
-  Estação de trem existente
-  Estação de metrô existente
-  Terminal de ônibus existente



Base Cartográfica: PMSP. Mapa Digital da Cidade, 2004.
 Projeção UTM/23S. Datum Horizontal SAD/69.
 Elaboração: Prefeitura do Município de São Paulo.
 Secretaria Municipal de Desenvolvimento Urbano.



MAPA 1
PERÍMETRO VETADO 11
 Subprefeitura Pirituba

LEI DE PARCELAMENTO, USO E OCUPAÇÃO DO SOLO
 Anexo à lei sancionada em março/2016

DESCRIÇÃO DAS COORDENADAS DO PERÍMETRO VETADO 12:

Subprefeitura: Santo Amaro

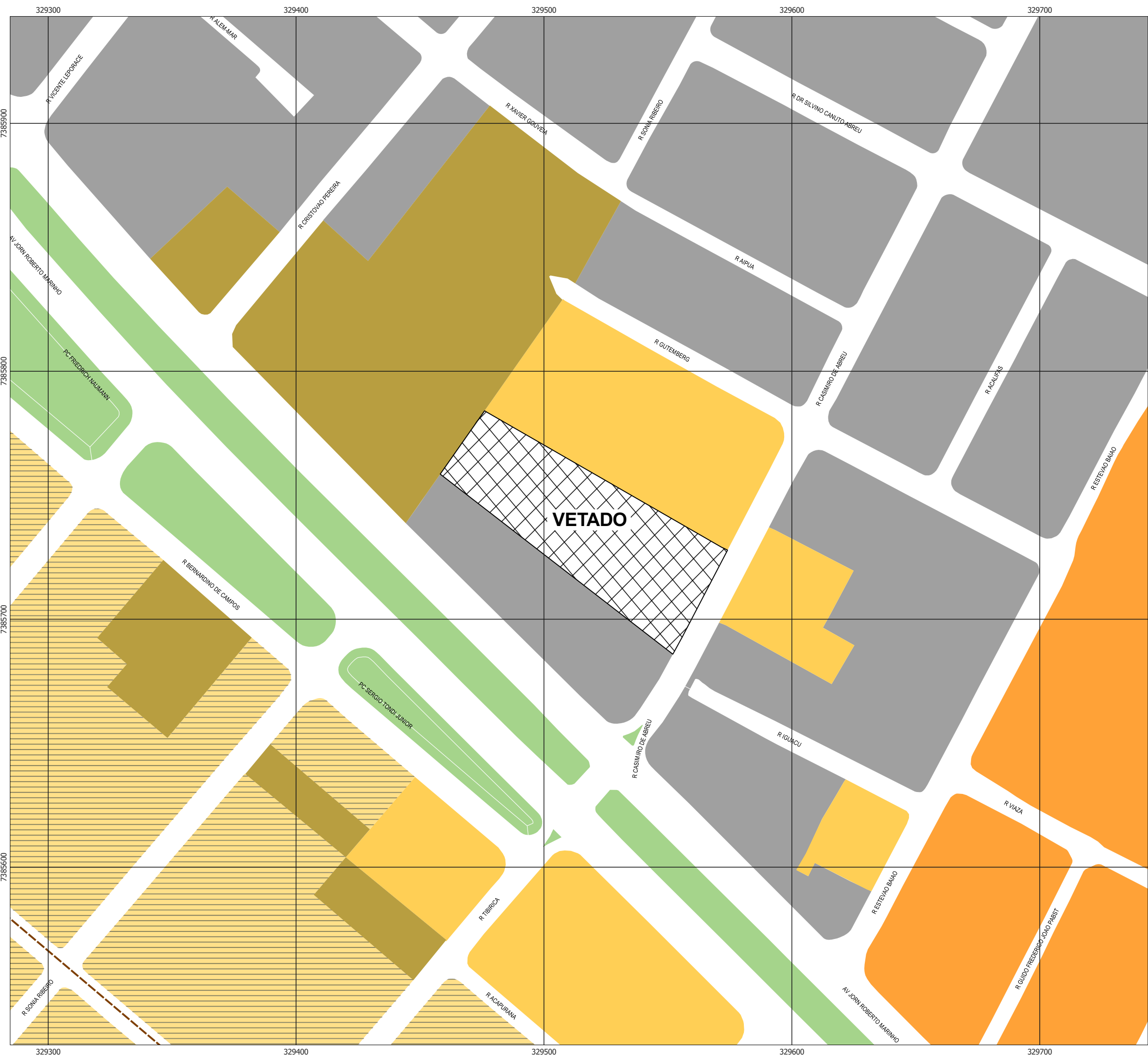
Área: 4.520,50 m² ou 0,4521 ha

Perímetro: 311,63 m

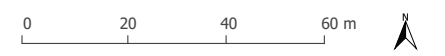
Inicia-se a descrição deste perímetro no vértice **Pt0**, definido pelas coordenadas **E: 329.476 m** e **N: 7.385.784 m** com azimute **180°** e distância de **1,00 m** até o vértice **Pt1**, definido pelas coordenadas **E: 329.476 m** e **N: 7.385.783 m** com azimute **118° 36' 37,65"** e distância de **12,53 m** até o vértice **Pt2**, definido pelas coordenadas **E: 329.487 m** e **N: 7.385.777 m** com azimute **120° 57' 49,52"** e distância de **11,66 m** até o vértice **Pt3**, definido pelas coordenadas **E: 329.497 m** e **N: 7.385.771 m** com azimute **120° 04' 06,90"** e distância de **43,91 m** até o vértice **Pt4**, definido pelas coordenadas **E: 329.535 m** e **N: 7.385.749 m** com azimute **119° 03' 16,57"** e distância de **20,59 m** até o vértice **Pt5**, definido pelas coordenadas **E: 329.553 m** e **N: 7.385.739 m** com azimute **119° 03' 16,57"** e distância de **20,59 m** até o vértice **Pt6**, definido pelas coordenadas **E: 329.571 m** e **N: 7.385.729 m** com azimute **123° 41' 24,24"** e distância de **3,61 m** até o vértice **Pt7**, definido pelas coordenadas **E: 329.574 m** e **N: 7.385.727 m** com azimute **209° 11' 50,95"** e distância de **38,95 m** até o vértice **Pt8**, definido pelas coordenadas **E: 329.555 m** e **N: 7.385.693 m** com azimute **206° 33' 54,18"** e distância de **8,94 m** até o vértice **Pt9**, definido pelas coordenadas **E: 329.551 m** e **N: 7.385.685 m** com azimute **308° 07' 48,03"** e distância de **118,23 m** até o vértice **Pt10**, definido pelas coordenadas **E: 329.458 m** e **N: 7.385.758 m** com azimute **34° 41' 42,55"** e distância de **31,62 m** até o vértice **Pt0**, encerrando este perímetro.

Todas as coordenadas aqui descritas estão georreferenciadas ao Sistema Geodésico Brasileiro e encontram-se representadas no Sistema UTM, referenciadas ao Meridiano Central 45 WGr, fuso 23S, tendo como datum o SAD69. Todos os azimutes e distâncias, área e perímetro foram calculados no plano de projeção UTM.

JUSTIFICATIVA DE VETO: Justificativa de veto: tendo em vista a existência de famílias de baixa renda no local, a manutenção da ZEIS-3 possibilitará a provisão de moradias para o perfil de renda mais adequado ao enfrentamento da maior parcela do déficit habitacional no Município de São Paulo, ao mesmo tempo em que confere melhores condições para garantia da segurança da posse das famílias, nos termos da Lei Federal nº 11.977/09. Cabe ainda ponderar que a área esta inserida no perímetro da Operação Urbana Consorciada Água Espraiada.



- | | | | |
|--|--|--|--------|
| | Perímetro Vetado | | ZEIS-1 |
| | ZEU | | ZEIS-2 |
| | ZEUa | | ZEIS-3 |
| | ZEUP | | ZEIS-4 |
| | ZEUPa | | ZEIS-5 |
| | ZEM | | ZDE-1 |
| | ZEMP | | ZDE-2 |
| | ZC | | ZPI-1 |
| | ZCa | | ZPI-2 |
| | ZC-ZEIS | | ZOE |
| | ZCOR-1 | | ZPR |
| | ZCOR-2 | | ZER-1 |
| | ZCOR-3 | | ZER-2 |
| | ZCORa | | ZERa |
| | ZM | | ZPDS |
| | ZMa | | ZPDSr |
| | ZMIS | | ZEPAM |
| | ZMISa | | ZEP |
| | Limite subprefeitura | | AC-1 |
| | Logradouro | | AC-2 |
| | Rodoanel | | |
| | Hidrografia | | |
| | Praças e Canteiros | | |
| | Macroárea de Estruturação Metropolitana | | |
| | Área de Proteção e Recuperação de Mananciais | | |
| | Estação de trem existente | | |
| | Estação de metrô existente | | |
| | Terminal de ônibus existente | | |



Base Cartográfica: PMSP. Mapa Digital da Cidade, 2004.
 Projeção UTM/23S. Datum Horizontal SAD/69.
 Elaboração: Prefeitura do Município de São Paulo.
 Secretaria Municipal de Desenvolvimento Urbano.



MAPA 1
PERÍMETRO VETADO 12
 Subprefeitura Santo Amaro

LEI DE PARCELAMENTO, USO E OCUPAÇÃO DO SOLO
 Anexo à lei sancionada em março/2016

DESCRIÇÃO DAS COORDENADAS DO PERÍMETRO VETADO 13:

Subprefeitura: Mooca

Área: 15.781,50 m² ou 1,5782 ha

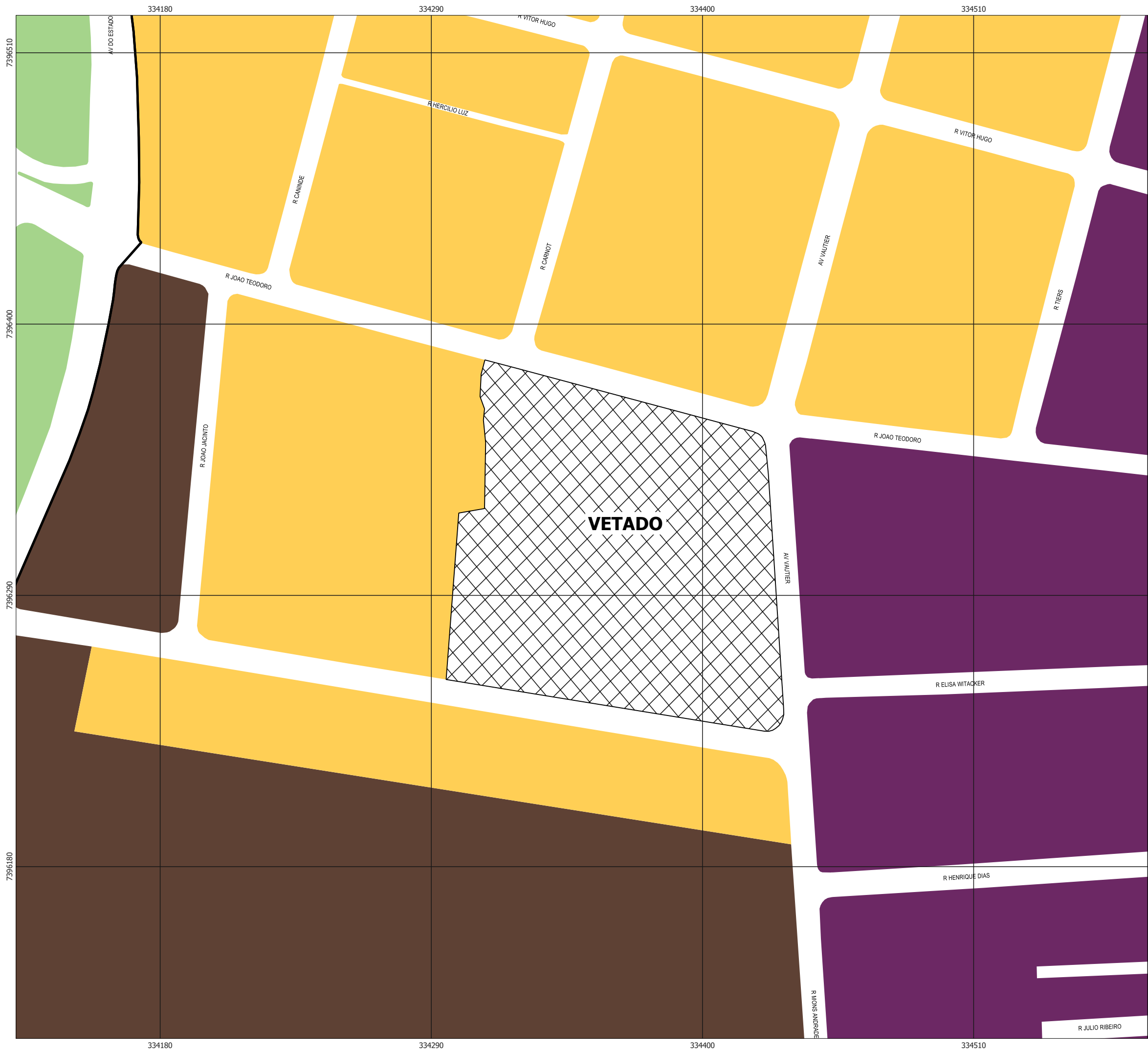
Perímetro: 512,55 m

Inicia-se a descrição deste perímetro no vértice **Pt0**, definido pelas coordenadas **E: 334.311 m** e **N: 7.396.385 m** com azimute **105° 56' 43,43"** e distância de **14,56 m** até o vértice **Pt1**, definido pelas coordenadas **E: 334.325 m** e **N: 7.396.381 m** com azimute **104° 34' 27,18"** e distância de **51,66 m** até o vértice **Pt2**, definido pelas coordenadas **E: 334.375 m** e **N: 7.396.368 m** com azimute **104° 55' 53,10"** e distância de **46,57 m** até o vértice **Pt3**, definido pelas coordenadas **E: 334.420 m** e **N: 7.396.356 m** com azimute **116° 33' 54,18"** e distância de **2,24 m** até o vértice **Pt4**, definido pelas coordenadas **E: 334.422 m** e **N: 7.396.355 m** com azimute **135° 00' 00,00"** e distância de **1,41 m** até o vértice **Pt5**, definido pelas coordenadas **E: 334.423 m** e **N: 7.396.354 m** com azimute **90°** e distância de **1,00 m** até o vértice **Pt6**, definido pelas coordenadas **E: 334.424 m** e **N: 7.396.354 m** com azimute **153° 26' 05,82"** e distância de **2,24 m** até o vértice **Pt7**, definido pelas coordenadas **E: 334.425 m** e **N: 7.396.352 m** com azimute **180°** e distância de **2,00 m** até o vértice **Pt8**, definido pelas coordenadas **E: 334.425 m** e **N: 7.396.350 m** com azimute **174° 48' 20,06"** e distância de **11,05 m** até o vértice **Pt9**, definido pelas coordenadas **E: 334.426 m** e **N: 7.396.339 m** com azimute **176° 23' 10,03"** e distância de **95,19 m** até o vértice **Pt10**, definido pelas coordenadas **E: 334.432 m** e **N: 7.396.244 m** com azimute **180°** e distância de **3,00 m** até o vértice **Pt11**, definido pelas coordenadas **E: 334.432 m** e **N: 7.396.241 m** com azimute **180°** e distância de **2,00 m** até o vértice **Pt12**, definido pelas coordenadas **E: 334.432 m** e **N: 7.396.239 m** com azimute **225° 00' 00,00"** e distância de **1,41 m** até o vértice **Pt13**, definido pelas coordenadas **E: 334.431 m** e **N: 7.396.238 m** com azimute **225° 00' 00,00"** e distância de **1,41 m** até o vértice **Pt14**, definido pelas coordenadas **E: 334.430 m** e **N: 7.396.237 m** com azimute **225° 00' 00,00"** e distância de **1,41 m** até o vértice **Pt15**, definido pelas coordenadas **E: 334.429 m** e **N: 7.396.236 m** com azimute **225° 00' 00,00"** e distância de **1,41 m** até o vértice **Pt16**, definido pelas coordenadas **E: 334.428 m** e **N: 7.396.235 m** com azimute **243° 26' 05,82"** e distância de **2,24 m** até o vértice **Pt17**, definido pelas coordenadas **E: 334.426 m** e **N: 7.396.234 m** com azimute **270°** e distância de **1,00 m** até o vértice **Pt18**, definido pelas coordenadas **E: 334.425 m** e **N: 7.396.234 m** com azimute **279° 07' 48,64"** e distância de **56,72 m** até o vértice **Pt19**, definido pelas coordenadas **E: 334.369 m** e **N: 7.396.243 m** com azimute **279° 27' 44,36"** e distância de **36,50 m** até o vértice **Pt20**, definido pelas coordenadas **E: 334.333 m** e **N: 7.396.249 m** com azimute **278° 58' 21,46"** e distância de **38,47 m** até o vértice **Pt21**, definido pelas coordenadas **E: 334.295 m** e **N: 7.396.255 m** com azimute **5° 02' 32,82"** e distância de **68,26 m** até o vértice **Pt22**, definido pelas coordenadas **E: 334.301 m** e **N: 7.396.323 m** com azimute **78° 41' 24,24"** e distância de **10,20 m** até o vértice **Pt23**, definido pelas coordenadas **E: 334.311 m** e **N: 7.396.325 m** com azimute **2° 07' 15,95"** e distância de **27,02 m** até o vértice **Pt24**, definido pelas coordenadas **E: 334.312 m** e **N: 7.396.352 m** com azimute **353° 39' 35,31"** e distância de **9,06 m** até o vértice **Pt25**, definido pelas coordenadas **E: 334.311 m** e **N: 7.396.361 m** com azimute **0°** e distância de **4,00 m** até o vértice **Pt26**, definido pelas coordenadas **E: 334.311 m** e **N: 7.396.365 m** com azimute **338° 11' 54,93"** e distância de **5,39 m** até o vértice **Pt27**, definido pelas

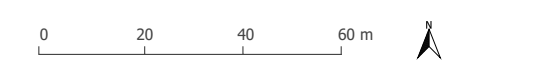
coordenadas **E: 334.309 m** e **N: 7.396.370 m** com azimute **6° 20' 24,69"** e distância de **9,06 m** até o vértice **Pt28**, definido pelas coordenadas **E: 334.310 m** e **N: 7.396.379 m** com azimute **9° 27' 44,36"** e distância de **6,08 m** até o vértice **Pt0**, encerrando este perímetro.

Todas as coordenadas aqui descritas estão georreferenciadas ao Sistema Geodésico Brasileiro e encontram-se representadas no Sistema UTM, referenciadas ao Meridiano Central 45 WGr, fuso 23S, tendo como datum o SAD69. Todos os azimutes e distâncias, área e perímetro foram calculados no plano de projeção UTM.

JUSTIFICATIVA DE VETO: Justificativa de veto: tendo em vista a existência de famílias de baixa renda no local, a manutenção da ZEIS-3 possibilitará a provisão de moradias para o perfil de renda mais adequado ao enfrentamento da maior parcela do déficit habitacional no Município de São Paulo, ao mesmo tempo em que confere melhores condições para garantia da segurança da posse das famílias, nos termos da Lei Federal nº 11.977/09. Cabe ainda ponderar que a referida ZEIS-3 esta localizada na área central da cidade, com ampla oferta de transporte público, serviços e empregos.



- | | | | | | |
|--|------------------|--|--------|--|--------|
| | Perímetro Vetado | | ZEU | | ZEIS-1 |
| | ZEUa | | ZEIS-2 | | ZEIS-3 |
| | ZEUP | | ZEIS-4 | | ZEIS-5 |
| | ZEUPa | | ZEIS-5 | | ZDE-1 |
| | ZEM | | ZDE-1 | | ZDE-2 |
| | ZEMP | | ZDE-2 | | ZPI-1 |
| | ZC | | ZPI-1 | | ZPI-2 |
| | ZCa | | ZPI-2 | | ZOE |
| | ZC-ZEIS | | ZOE | | ZPR |
| | ZCOR-1 | | ZPR | | ZER-1 |
| | ZCOR-2 | | ZER-1 | | ZER-2 |
| | ZCOR-3 | | ZER-2 | | ZERa |
| | ZCORa | | ZERa | | ZPDS |
| | ZM | | ZPDS | | ZPDSr |
| | ZMa | | ZPDSr | | ZEPAM |
| | ZMIS | | ZEPAM | | ZEP |
| | ZMISa | | ZEP | | AC-1 |
| | | | AC-1 | | AC-2 |
| | | | AC-2 | | |



Base Cartográfica: PMSP. Mapa Digital da Cidade, 2004.
 Projeção UTM/23S. Datum Horizontal SAD/69.
 Elaboração: Prefeitura do Município de São Paulo.
 Secretaria Municipal de Desenvolvimento Urbano.

PREFEITURA DE SÃO PAULO

MAPA 1
PERÍMETRO VETADO 13
 Subprefeitura Mooca

LEI DE PARCELAMENTO, USO E OCUPAÇÃO DO SOLO
 Anexo à lei sancionada em março/2016

DESCRIÇÃO DAS COORDENADAS DO PERÍMETRO VETADO 14:

Subprefeitura: Aricanduva

Área: 28.802,00 m² ou 2,8802 ha

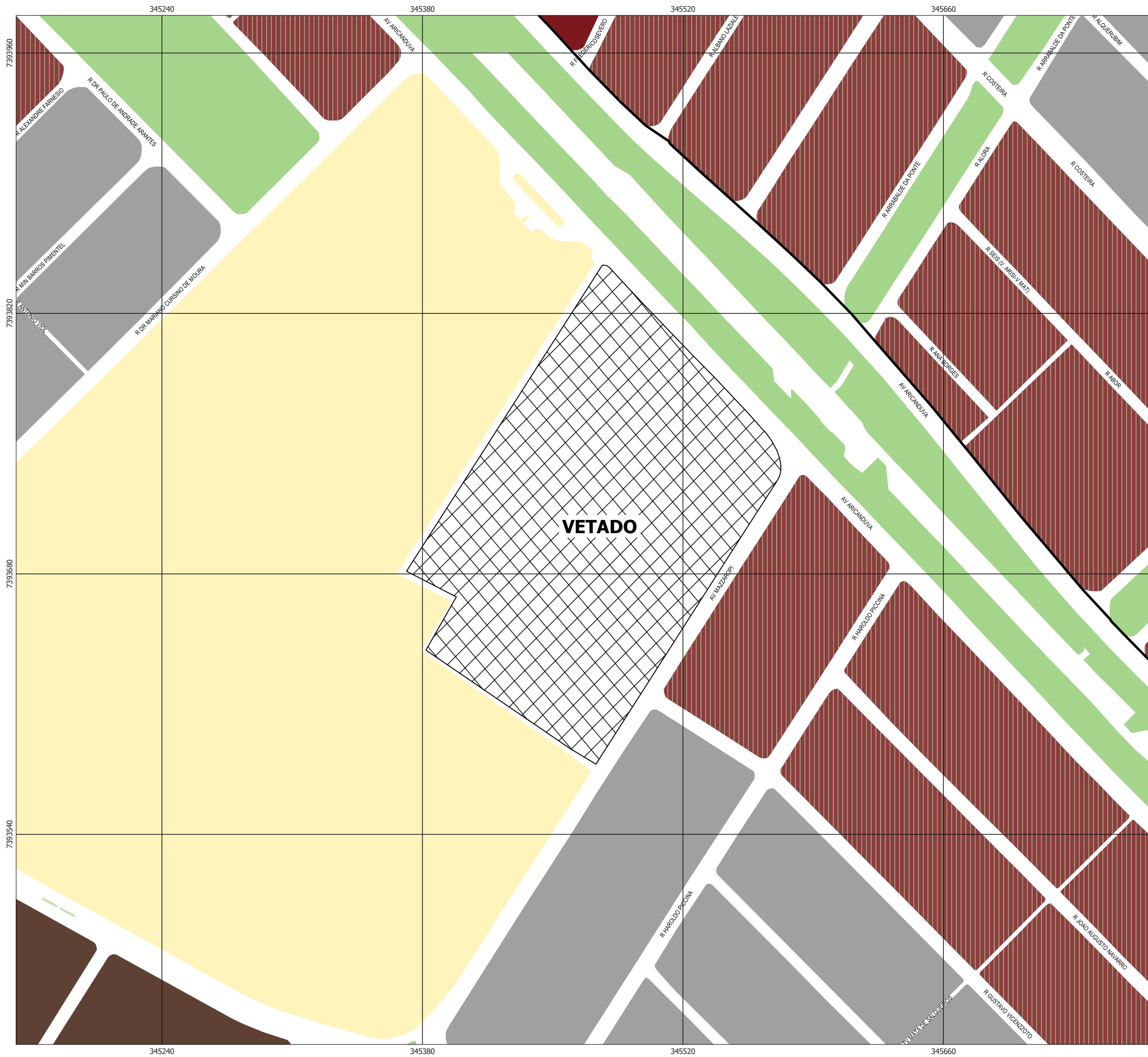
Perímetro: 704,89 m

Inicia-se a descrição deste perímetro no vértice **Pt0**, definido pelas coordenadas **E: 345.477 m** e **N: 7.393.845 m** com azimute **90°** e distância de **2,00 m** até o vértice **Pt1**, definido pelas coordenadas **E: 345.479 m** e **N: 7.393.845 m** com azimute **135° 00' 00,00''** e distância de **1,41 m** até o vértice **Pt2**, definido pelas coordenadas **E: 345.480 m** e **N: 7.393.844 m** com azimute **137° 29' 22,39''** e distância de **16,28 m** até o vértice **Pt3**, definido pelas coordenadas **E: 345.491 m** e **N: 7.393.832 m** com azimute **137° 29' 22,39''** e distância de **16,28 m** até o vértice **Pt4**, definido pelas coordenadas **E: 345.502 m** e **N: 7.393.820 m** com azimute **135° 00' 00,00''** e distância de **32,53 m** até o vértice **Pt5**, definido pelas coordenadas **E: 345.525 m** e **N: 7.393.797 m** com azimute **135° 00' 00,00''** e distância de **16,97 m** até o vértice **Pt6**, definido pelas coordenadas **E: 345.537 m** e **N: 7.393.785 m** com azimute **138° 21' 59,26''** e distância de **24,08 m** até o vértice **Pt7**, definido pelas coordenadas **E: 345.553 m** e **N: 7.393.767 m** com azimute **137° 29' 22,39''** e distância de **16,28 m** até o vértice **Pt8**, definido pelas coordenadas **E: 345.564 m** e **N: 7.393.755 m** com azimute **143° 07' 48,37''** e distância de **5,00 m** até o vértice **Pt9**, definido pelas coordenadas **E: 345.567 m** e **N: 7.393.751 m** com azimute **149° 02' 10,48''** e distância de **5,83 m** até o vértice **Pt10**, definido pelas coordenadas **E: 345.570 m** e **N: 7.393.746 m** com azimute **165° 57' 49,52''** e distância de **4,12 m** até o vértice **Pt11**, definido pelas coordenadas **E: 345.571 m** e **N: 7.393.742 m** com azimute **153° 26' 05,82''** e distância de **2,24 m** até o vértice **Pt12**, definido pelas coordenadas **E: 345.572 m** e **N: 7.393.740 m** com azimute **180°** e distância de **3,00 m** até o vértice **Pt13**, definido pelas coordenadas **E: 345.572 m** e **N: 7.393.737 m** com azimute **180°** e distância de **2,00 m** até o vértice **Pt14**, definido pelas coordenadas **E: 345.572 m** e **N: 7.393.735 m** com azimute **180°** e distância de **3,00 m** até o vértice **Pt15**, definido pelas coordenadas **E: 345.572 m** e **N: 7.393.732 m** com azimute **225° 00' 00,00''** e distância de **1,41 m** até o vértice **Pt16**, definido pelas coordenadas **E: 345.571 m** e **N: 7.393.731 m** com azimute **225° 00' 00,00''** e distância de **2,83 m** até o vértice **Pt17**, definido pelas coordenadas **E: 345.569 m** e **N: 7.393.729 m** com azimute **211° 36' 27,01''** e distância de **30,53 m** até o vértice **Pt18**, definido pelas coordenadas **E: 345.553 m** e **N: 7.393.703 m** com azimute **212° 24' 44,30''** e distância de **149,25 m** até o vértice **Pt19**, definido pelas coordenadas **E: 345.473 m** e **N: 7.393.577 m** com azimute **302° 44' 06,81''** e distância de **16,64 m** até o vértice **Pt20**, definido pelas coordenadas **E: 345.459 m** e **N: 7.393.586 m** com azimute **304° 11' 44,18''** e distância de **94,30 m** até o vértice **Pt21**, definido pelas coordenadas **E: 345.381 m** e **N: 7.393.639 m** com azimute **31° 15' 49,43''** e distância de **32,76 m** até o vértice **Pt22**, definido pelas coordenadas **E: 345.398 m** e **N: 7.393.667 m** com azimute **297° 24' 27,27''** e distância de **30,41 m** até o vértice **Pt23**, definido pelas coordenadas **E: 345.371 m** e **N: 7.393.681 m** com azimute **32° 37' 44,96''** e distância de **194,73 m** até o vértice **Pt24**, definido pelas coordenadas **E: 345.476 m** e **N: 7.393.845 m** com azimute **90°** e distância de **1,00 m** até o vértice **Pt0**, encerrando este perímetro.

Todas as coordenadas aqui descritas estão georreferenciadas ao Sistema Geodésico Brasileiro e encontram-se representadas no Sistema UTM, referenciadas ao Meridiano

Central 45 WGr, fuso 23S, tendo como datum o SAD69. Todos os azimutes e distâncias, área e perímetro foram calculados no plano de projeção UTM.

JUSTIFICATIVA DE VETO: tendo em vista a existência de famílias de baixa renda no local, a manutenção da ZEIS-2 possibilitará a provisão de moradias para o perfil de renda mais adequado ao enfrentamento da maior parcela do déficit habitacional no Município de São Paulo, ao mesmo tempo em que confere melhores condições para garantia da segurança da posse das famílias, nos termos da Lei Federal nº 11.977/09.



- | | | | | | |
|--|------------------|--|--------|--|--------|
| | Perímetro Vetado | | ZEU | | ZEIS-1 |
| | ZEUa | | ZEIS-2 | | ZEIS-3 |
| | ZEUP | | ZEIS-4 | | ZEIS-5 |
| | ZEUPa | | ZDE-1 | | ZDE-2 |
| | ZEM | | ZPI-1 | | ZPI-2 |
| | ZEMP | | ZOE | | ZPR |
| | ZC | | ZER-1 | | ZER-2 |
| | ZCa | | ZERa | | ZPDS |
| | ZC-ZEIS | | ZPDSr | | ZEPAM |
| | ZCOR-1 | | ZEP | | AC-1 |
| | ZCOR-2 | | AC-2 | | |
| | ZCOR-3 | | | | |
| | ZCORa | | | | |
| | ZM | | | | |
| | ZMa | | | | |
| | ZMIS | | | | |
| | ZMISa | | | | |
-
- Limite subprefeitura
 - Logradouro
 - Rodoanel
 - Hidrografia
 - Praças e Canteiros
 - Macroárea de Estruturação Metropolitana
 - Área de Proteção e Recuperação de Mananciais
 - Estação de trem existente
 - Estação de metrô existente
 - Terminal de ônibus existente

0 20 40 60 m

Base Cartográfica: PMSP. Mapa Digital da Cidade, 2004.
 Projeção UTM/23S. Datum Horizontal SAD/69.
 Elaboração: Prefeitura do Município de São Paulo.
 Secretaria Municipal de Desenvolvimento Urbano.

PREFEITURA DE SÃO PAULO

MAPA 1
PERÍMETRO VETADO 14
 Subprefeitura Aricanduva

LEI DE PARCELAMENTO, USO E OCUPAÇÃO DO SOLO
 Anexo à lei sancionada em março/2016

DESCRIÇÃO DAS COORDENADAS DO PERÍMETRO VETADO 15:

Subprefeitura: Capela do Socorro

Área: 4.405,50 m² ou 0,4406 ha

Perímetro: 577,14 m

Inicia-se a descrição deste perímetro no vértice **Pt0**, definido pelas coordenadas **E: 327.991 m** e **N: 736.941 m** com azimute **170° 32' 15,64"** e distância de **12,17 m** até o vértice **Pt1**, definido pelas coordenadas **E: 327.993 m** e **N: 736.929 m** com azimute **267° 25' 50,73"** e distância de **156,16 m** até o vértice **Pt2**, definido pelas coordenadas **E: 327.837 m** e **N: 736.922 m** com azimute **265° 06' 03,27"** e distância de **105,39 m** até o vértice **Pt3**, definido pelas coordenadas **E: 327.732 m** e **N: 736.913 m** com azimute **278° 58' 21,46"** e distância de **19,24 m** até o vértice **Pt4**, definido pelas coordenadas **E: 327.713 m** e **N: 736.916 m** com azimute **18° 26' 05,82"** e distância de **6,32 m** até o vértice **Pt5**, definido pelas coordenadas **E: 327.715 m** e **N: 736.922 m** com azimute **72° 53' 50,18"** e distância de **27,20 m** até o vértice **Pt6**, definido pelas coordenadas **E: 327.741 m** e **N: 736.930 m** com azimute **82° 24' 19,28"** e distância de **75,66 m** até o vértice **Pt7**, definido pelas coordenadas **E: 327.816 m** e **N: 736.940 m** com azimute **89° 40' 21,36"** e distância de **175,00 m** até o vértice **Pt0**, encerrando este perímetro.

...

Área: 48.289,00 m² ou 4,8289 ha

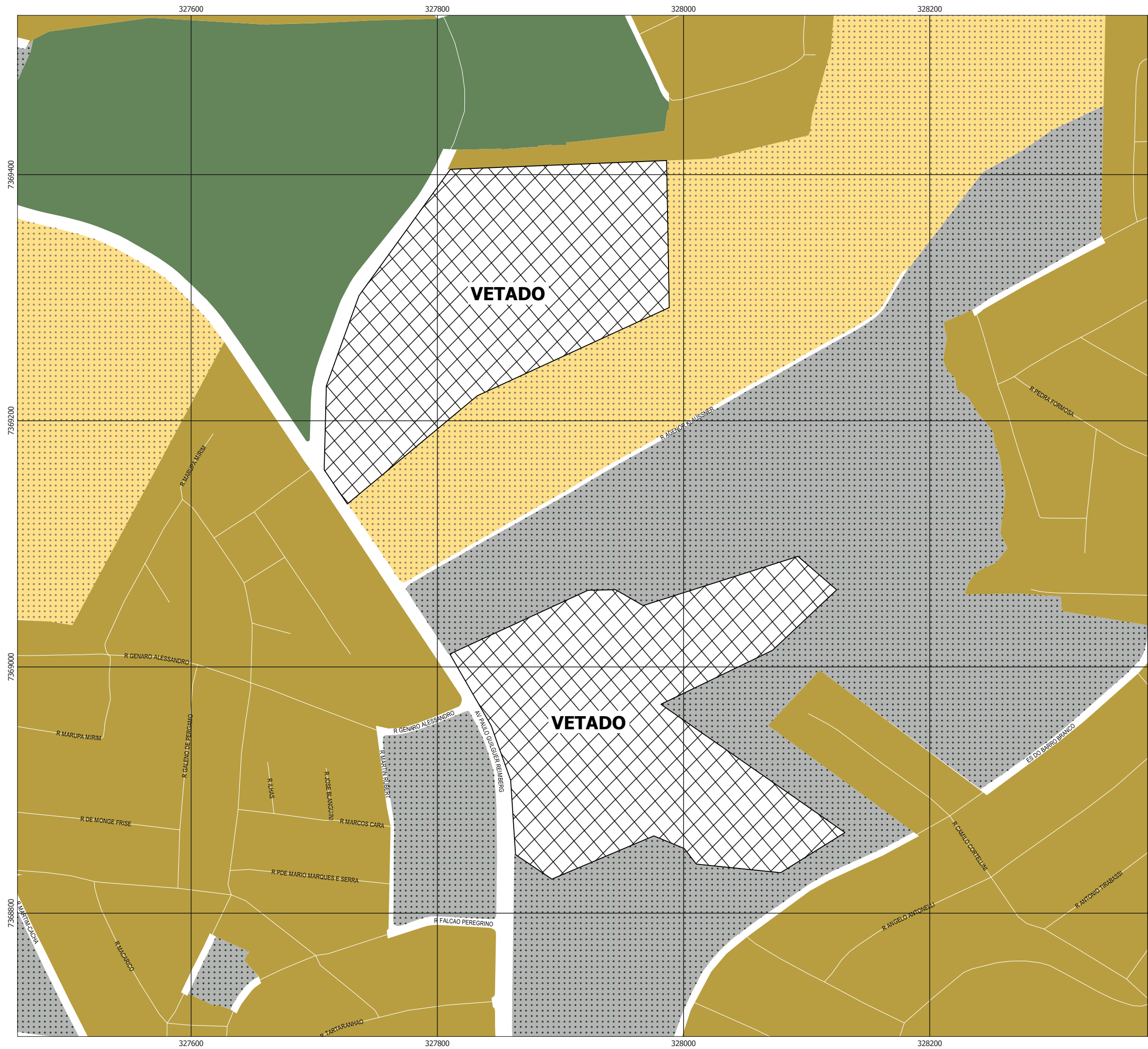
Perímetro: 1.172,45 m

















































Inicia-se a descrição deste perímetro no vértice **Pt0**, definido pelas coordenadas **E: 328.098 m** e **N: 7.369.091 m** com azimute **132° 05' 20,98"** e distância de **41,77 m** até o vértice **Pt1**, definido pelas coordenadas **E: 328.129 m** e **N: 7.369.063 m** com azimute **226° 42' 04,88"** e distância de **71,45 m** até o vértice **Pt2**, definido pelas coordenadas **E: 328.077 m** e **N: 7.369.014 m** com azimute **243° 56' 47,42"** e distância de **100,18 m** até o vértice **Pt3**, definido pelas coordenadas **E: 327.987 m** e **N: 7.368.970 m** com azimute **124° 54' 52,29"** e distância de **181,71 m** até o vértice **Pt4**, definido pelas coordenadas **E: 328.136 m** e **N: 7.368.866 m** com azimute **238° 23' 32,99"** e distância de **61,06 m** até o vértice **Pt5**, definido pelas coordenadas **E: 328.084 m** e **N: 7.368.834 m** com azimute **275° 47' 34,07"** e distância de **69,35 m** até o vértice **Pt6**, definido pelas coordenadas **E: 328.015 m** e **N: 7.368.841 m** com azimute **323° 07' 48,37"** e distância de **15,00 m** até o vértice **Pt7**, definido pelas coordenadas **E: 328.006 m** e **N: 7.368.853 m** com azimute **293° 44' 58,18"** e distância de **27,31 m** até o vértice **Pt8**, definido pelas coordenadas **E: 327.981 m** e **N: 7.368.864 m** com azimute **246° 33' 06,97"** e distância de **90,47 m** até o vértice **Pt9**, definido pelas coordenadas **E: 327.898 m** e **N: 7.368.828 m** com azimute **304° 35' 32,24"** e distância de **35,23 m** até o vértice **Pt10**, definido pelas coordenadas **E: 327.869 m** e **N: 7.368.848 m** com azimute **356° 14' 53,78"** e distância de **61,13 m** até o vértice **Pt11**, definido pelas coordenadas **E: 327.865 m** e **N: 7.368.909 m** com azimute **340° 01' 00,82"** e distância de **46,82 m** até o vértice **Pt12**, definido pelas coordenadas **E: 327.849 m** e **N: 7.368.953 m** com azimute **329° 37' 15,15"** e distância de **67,23 m** até o vértice **Pt13**, definido pelas coordenadas **E: 327.815 m** e **N: 7.369.011 m** com azimute **65° 05' 42,83"** e

distância de **123,48 m** até o vértice **Pt14**, definido pelas coordenadas **E: 327.927 m** e **N: 7.369.063 m** com azimute **90°** e distância de **23,00 m** até o vértice **Pt15**, definido pelas coordenadas **E: 327.950 m** e **N: 7.369.063 m** com azimute **118° 36' 37,65"** e distância de **25,06 m** até o vértice **Pt16**, definido pelas coordenadas **E: 327.972 m** e **N: 7.369.051 m** com azimute **72° 23' 14,72"** e distância de **132,20 m** até o vértice **Pt0**, encerrando este perímetro.

Todas as coordenadas aqui descritas estão georreferenciadas ao Sistema Geodésico Brasileiro e encontram-se representadas no Sistema UTM, referenciadas ao Meridiano Central 45 WGr, fuso 23S, tendo como datum o SAD69. Todos os azimutes e distâncias, área e perímetro foram calculados no plano de projeção UTM.

JUSTIFICATIVA DE VETO: a área esta demarcada como ZEPAM na Lei nº 13.885/04 e parte significativa apresenta remanescentes de Mata Atlântica conforme levantamento realizado pelo Instituto Florestal.



-  **Perímetro Vetado**
-  **ZEU**
-  **ZEUa**
-  **ZEUP**
-  **ZEUPa**
-  **ZEM**
-  **ZEMP**
-  **ZC**
-  **ZCa**
-  **ZC-ZEIS**
-  **ZCOR-1**
-  **ZCOR-2**
-  **ZCOR-3**
-  **ZCORa**
-  **ZM**
-  **ZMa**
-  **ZMIS**
-  **ZMISa**
-  **ZEIS-1**
-  **ZEIS-2**
-  **ZEIS-3**
-  **ZEIS-4**
-  **ZEIS-5**
-  **ZDE-1**
-  **ZDE-2**
-  **ZPI-1**
-  **ZPI-2**
-  **ZOE**
-  **ZPR**
-  **ZER-1**
-  **ZER-2**
-  **ZERa**
-  **ZPDS**
-  **ZPDSr**
-  **ZEPAM**
-  **ZEP**
-  **AC-1**
-  **AC-2**
-  **Limite subprefeitura**
-  **Logradouro**
-  **Rodoanel**
-  **Hidrografia**
-  **Praças e Canteiros**
-  **Macroárea de Estruturação Metropolitana**
-  **Área de Proteção e Recuperação de Mananciais**
-  **Estação de trem existente**
-  **Estação de metrô existente**
-  **Terminal de ônibus existente**



Base Cartográfica: PMSP. Mapa Digital da Cidade, 2004.
 Projeção UTM/23S. Datum Horizontal SAD/69.
 Elaboração: Prefeitura do Município de São Paulo.
 Secretaria Municipal de Desenvolvimento Urbano.



MAPA 1
PERÍMETRO VETADO 15
 Subprefeitura Capela do Socorro

LEI DE PARCELAMENTO, USO E OCUPAÇÃO DO SOLO
 Anexo à lei sancionada em março/2016

DESCRIÇÃO DAS COORDENADAS DO PERÍMETRO VETADO 16:

Subprefeitura: Pirituba

Área: 105.697,00 m² ou 10,5697 ha

Perímetro: 1.701,46 m

Inicia-se a descrição deste perímetro no vértice **Pt0**, definido pelas coordenadas **E: 321.292 m** e **N: 7.400.835 m** com azimute **143° 58' 21,46"** e distância de **13,60 m** até o vértice **Pt1**, definido pelas coordenadas **E: 321.300 m** e **N: 7.400.824 m** com azimute **180°** e distância de **1,00 m** até o vértice **Pt2**, definido pelas coordenadas **E: 321.300 m** e **N: 7.400.823 m** com azimute **141° 20' 24,69"** e distância de **12,81 m** até o vértice **Pt3**, definido pelas coordenadas **E: 321.308 m** e **N: 7.400.813 m** com azimute **180°** e distância de **1,00 m** até o vértice **Pt4**, definido pelas coordenadas **E: 321.308 m** e **N: 7.400.812 m** com azimute **143° 07' 48,37"** e distância de **5,00 m** até o vértice **Pt5**, definido pelas coordenadas **E: 321.311 m** e **N: 7.400.808 m** com azimute **163° 18' 02,72"** e distância de **10,44 m** até o vértice **Pt6**, definido pelas coordenadas **E: 321.314 m** e **N: 7.400.798 m** com azimute **158° 11' 54,93"** e distância de **5,39 m** até o vértice **Pt7**, definido pelas coordenadas **E: 321.316 m** e **N: 7.400.793 m** com azimute **164° 03' 16,57"** e distância de **7,28 m** até o vértice **Pt8**, definido pelas coordenadas **E: 321.318 m** e **N: 7.400.786 m** com azimute **180°** e distância de **2,00 m** até o vértice **Pt9**, definido pelas coordenadas **E: 321.318 m** e **N: 7.400.784 m** com azimute **171° 52' 11,63"** e distância de **7,07 m** até o vértice **Pt10**, definido pelas coordenadas **E: 321.319 m** e **N: 7.400.777 m** com azimute **175° 54' 51,78"** e distância de **14,04 m** até o vértice **Pt11**, definido pelas coordenadas **E: 321.320 m** e **N: 7.400.763 m** com azimute **173° 59' 27,58"** e distância de **19,10 m** até o vértice **Pt12**, definido pelas coordenadas **E: 321.322 m** e **N: 7.400.744 m** com azimute **180°** e distância de **16,00 m** até o vértice **Pt13**, definido pelas coordenadas **E: 321.322 m** e **N: 7.400.728 m** com azimute **180°** e distância de **5,00 m** até o vértice **Pt14**, definido pelas coordenadas **E: 321.322 m** e **N: 7.400.723 m** com azimute **189° 27' 44,36"** e distância de **6,08 m** até o vértice **Pt15**, definido pelas coordenadas **E: 321.321 m** e **N: 7.400.717 m** com azimute **194° 02' 10,48"** e distância de **4,12 m** até o vértice **Pt16**, definido pelas coordenadas **E: 321.320 m** e **N: 7.400.713 m** com azimute **171° 52' 11,63"** e distância de **7,07 m** até o vértice **Pt17**, definido pelas coordenadas **E: 321.321 m** e **N: 7.400.706 m** com azimute **188° 07' 48,37"** e distância de **7,07 m** até o vértice **Pt18**, definido pelas coordenadas **E: 321.320 m** e **N: 7.400.699 m** com azimute **188° 07' 48,37"** e distância de **7,07 m** até o vértice **Pt19**, definido pelas coordenadas **E: 321.319 m** e **N: 7.400.692 m** com azimute **195° 56' 43,43"** e distância de **7,28 m** até o vértice **Pt20**, definido pelas coordenadas **E: 321.317 m** e **N: 7.400.685 m** com azimute **180°** e distância de **1,00 m** até o vértice **Pt21**, definido pelas coordenadas **E: 321.317 m** e **N: 7.400.684 m** com azimute **194° 55' 53,10"** e distância de **15,52 m** até o vértice **Pt22**, definido pelas coordenadas **E: 321.313 m** e **N: 7.400.669 m** com azimute **198° 26' 05,82"** e distância de **9,49 m** até o vértice **Pt23**, definido pelas coordenadas **E: 321.310 m** e **N: 7.400.660 m** com azimute **197° 06' 09,82"** e distância de **13,60 m** até o vértice **Pt24**, definido pelas coordenadas **E: 321.306 m** e **N: 7.400.647 m** com azimute **203° 57' 44,96"** e distância de **9,85 m** até o vértice **Pt25**, definido pelas coordenadas **E: 321.302 m** e **N: 7.400.638 m** com azimute **195° 56' 43,43"** e distância de **7,28 m** até o vértice **Pt26**, definido pelas coordenadas **E: 321.300 m** e **N: 7.400.631 m** com azimute **0°** e distância de **1,00 m** até o vértice **Pt27**,

definido pelas coordenadas **E: 321.300 m** e **N: 7.400.632 m** com azimute **0°** e distância de **1,00 m** até o vértice **Pt28**, definido pelas coordenadas **E: 321.300 m** e **N: 7.400.633 m** com azimute **208° 04' 20,95"** e distância de **17,00 m** até o vértice **Pt29**, definido pelas coordenadas **E: 321.292 m** e **N: 7.400.618 m** com azimute **213° 41' 24,24"** e distância de **10,82 m** até o vértice **Pt30**, definido pelas coordenadas **E: 321.286 m** e **N: 7.400.609 m** com azimute **217° 52' 29,94"** e distância de **11,40 m** até o vértice **Pt31**, definido pelas coordenadas **E: 321.279 m** e **N: 7.400.600 m** com azimute **212° 00' 19,38"** e distância de **9,43 m** até o vértice **Pt32**, definido pelas coordenadas **E: 321.274 m** e **N: 7.400.592 m** com azimute **212° 44' 06,81"** e distância de **16,64 m** até o vértice **Pt33**, definido pelas coordenadas **E: 321.265 m** e **N: 7.400.578 m** com azimute **216° 28' 09,24"** e distância de **28,60 m** até o vértice **Pt34**, definido pelas coordenadas **E: 321.248 m** e **N: 7.400.555 m** com azimute **216° 52' 11,63"** e distância de **5,00 m** até o vértice **Pt35**, definido pelas coordenadas **E: 321.245 m** e **N: 7.400.551 m** com azimute **215° 32' 15,64"** e distância de **17,20 m** até o vértice **Pt36**, definido pelas coordenadas **E: 321.235 m** e **N: 7.400.537 m** com azimute **214° 22' 49,24"** e distância de **23,02 m** até o vértice **Pt37**, definido pelas coordenadas **E: 321.222 m** e **N: 7.400.518 m** com azimute **201° 48' 05,07"** e distância de **10,77 m** até o vértice **Pt38**, definido pelas coordenadas **E: 321.218 m** e **N: 7.400.508 m** com azimute **201° 02' 15,04"** e distância de **13,93 m** até o vértice **Pt39**, definido pelas coordenadas **E: 321.213 m** e **N: 7.400.495 m** com azimute **194° 02' 10,48"** e distância de **4,12 m** até o vértice **Pt40**, definido pelas coordenadas **E: 321.212 m** e **N: 7.400.491 m** com azimute **191° 18' 35,76"** e distância de **10,20 m** até o vértice **Pt41**, definido pelas coordenadas **E: 321.210 m** e **N: 7.400.481 m** com azimute **187° 07' 30,06"** e distância de **16,12 m** até o vértice **Pt42**, definido pelas coordenadas **E: 321.208 m** e **N: 7.400.465 m** com azimute **183° 48' 50,67"** e distância de **15,03 m** até o vértice **Pt43**, definido pelas coordenadas **E: 321.207 m** e **N: 7.400.450 m** com azimute **184° 45' 49,11"** e distância de **24,08 m** até o vértice **Pt44**, definido pelas coordenadas **E: 321.205 m** e **N: 7.400.426 m** com azimute **180°** e distância de **4,00 m** até o vértice **Pt45**, definido pelas coordenadas **E: 321.205 m** e **N: 7.400.422 m** com azimute **185° 42' 38,14"** e distância de **20,10 m** até o vértice **Pt46**, definido pelas coordenadas **E: 321.203 m** e **N: 7.400.402 m** com azimute **188° 07' 48,37"** e distância de **14,14 m** até o vértice **Pt47**, definido pelas coordenadas **E: 321.201 m** e **N: 7.400.388 m** com azimute **270°** e distância de **19,00 m** até o vértice **Pt48**, definido pelas coordenadas **E: 321.182 m** e **N: 7.400.388 m** com azimute **250° 01' 00,82"** e distância de **11,70 m** até o vértice **Pt49**, definido pelas coordenadas **E: 321.171 m** e **N: 7.400.384 m** com azimute **153° 26' 05,82"** e distância de **6,71 m** até o vértice **Pt50**, definido pelas coordenadas **E: 321.174 m** e **N: 7.400.378 m** com azimute **260° 47' 20,30"** e distância de **74,97 m** até o vértice **Pt51**, definido pelas coordenadas **E: 321.100 m** e **N: 7.400.366 m** com azimute **261° 07' 40,32"** e distância de **207,48 m** até o vértice **Pt52**, definido pelas coordenadas **E: 320.895 m** e **N: 7.400.334 m** com azimute **3° 26' 01,07"** e distância de **50,09 m** até o vértice **Pt53**, definido pelas coordenadas **E: 320.898 m** e **N: 7.400.384 m** com azimute **0°** e distância de **1,00 m** até o vértice **Pt54**, definido pelas coordenadas **E: 320.898 m** e **N: 7.400.385 m** com azimute **355° 36' 04,66"** e distância de **26,08 m** até o vértice **Pt55**, definido pelas coordenadas **E: 320.896 m** e **N: 7.400.411 m** com azimute **353° 09' 26,02"** e distância de **25,18 m** até o vértice **Pt56**, definido pelas coordenadas **E: 320.893 m** e **N: 7.400.436 m** com azimute **355° 14' 10,89"** e distância de **24,08 m** até o vértice **Pt57**, definido pelas coordenadas **E: 320.891 m** e **N: 7.400.460 m** com azimute **90°** e distância de **1,00 m** até o vértice **Pt58**, definido pelas coordenadas **E: 320.892 m** e **N: 7.400.460 m** com azimute **90° 55' 26,56"** e distância de **186,02 m** até o

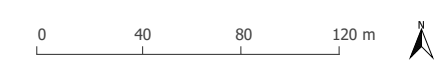
vértice **Pt59**, definido pelas coordenadas **E: 321.078 m** e **N: 7.400.457 m** com azimute **0° 29' 45,80"** e distância de **231,01 m** até o vértice **Pt60**, definido pelas coordenadas **E: 321.080 m** e **N: 7.400.688 m** com azimute **0°** e distância de **133,00 m** até o vértice **Pt61**, definido pelas coordenadas **E: 321.080 m** e **N: 7.400.821 m** com azimute **90°** e distância de **39,00 m** até o vértice **Pt62**, definido pelas coordenadas **E: 321.119 m** e **N: 7.400.821 m** com azimute **0°** e distância de **1,00 m** até o vértice **Pt63**, definido pelas coordenadas **E: 321.119 m** e **N: 7.400.822 m** com azimute **0°** e distância de **1,00 m** até o vértice **Pt64**, definido pelas coordenadas **E: 321.119 m** e **N: 7.400.823 m** com azimute **0°** e distância de **1,00 m** até o vértice **Pt65**, definido pelas coordenadas **E: 321.119 m** e **N: 7.400.824 m** com azimute **86° 21' 42,53"** e distância de **173,35 m** até o vértice **Pt0**, encerrando este perímetro.

Todas as coordenadas aqui descritas estão georreferenciadas ao Sistema Geodésico Brasileiro e encontram-se representadas no Sistema UTM, referenciadas ao Meridiano Central 45 WGr, fuso 23S, tendo como datum o SAD69. Todos os azimutes e distâncias, área e perímetro foram calculados no plano de projeção UTM.

JUSTIFICATIVA DE VETO: a área esta demarcada como ZEPAM na Lei nº 13.885/04 e parte significativa apresenta remanescentes de Mata Atlântica conforme levantamento realizado pelo Instituto Florestal.



- | | | | |
|--|--|--|--------|
| | Perímetro Vetado | | |
| | ZEU | | ZEIS-1 |
| | ZEUa | | ZEIS-2 |
| | ZEUP | | ZEIS-3 |
| | ZEUPa | | ZEIS-4 |
| | ZEM | | ZEIS-5 |
| | ZEMP | | ZDE-1 |
| | ZC | | ZDE-2 |
| | ZCa | | ZPI-1 |
| | ZC-ZEIS | | ZPI-2 |
| | ZCOR-1 | | ZOE |
| | ZCOR-2 | | ZPR |
| | ZCOR-3 | | ZER-1 |
| | ZCORa | | ZER-2 |
| | ZM | | ZERa |
| | ZMa | | ZPDS |
| | ZMIS | | ZPDSr |
| | ZMISa | | ZEPAM |
| | Limite subprefeitura | | ZEP |
| | Logradouro | | AC-1 |
| | Rodoanel | | AC-2 |
| | Hidrografia | | |
| | Praças e Canteiros | | |
| | Macroárea de Estruturação Metropolitana | | |
| | Área de Proteção e Recuperação de Mananciais | | |
| | Estação de trem existente | | |
| | Estação de metrô existente | | |
| | Terminal de ônibus existente | | |



Base Cartográfica: PMSP. Mapa Digital da Cidade, 2004.
 Projeção UTM/23S. Datum Horizontal SAD/69.
 Elaboração: Prefeitura do Município de São Paulo.
 Secretária Municipal de Desenvolvimento Urbano.



MAPA 1
PERÍMETRO VETADO 16
 Subprefeitura Pirituba

LEI DE PARCELAMENTO, USO E OCUPAÇÃO DO SOLO
 Anexo à lei sancionada em março/2016