



**CÂMARA MUNICIPAL DE  
SÃO PAULO**

**CONSULTORIA TÉCNICA DA CÂMARA MUNICIPAL DE SÃO PAULO**

**RELATÓRIO: ATUALIZAÇÃO DOS ÓBITOS RELATIVOS AO COVID-19  
POR DISTRITO DA CIDADE DE SÃO PAULO ATÉ 09/09/21**

**AUTOR:**

**FERNANDO T.H.F. MACHADO  
CONSULTOR TÉCNICO LEGISLATIVO  
E-mail: fthfmachado@saopaulo.sp.leg.br**

**14/09/2021**

**SGP-53**



## **CÂMARA MUNICIPAL DE SÃO PAULO**

### **SITUAÇÃO DOS ÓBITOS DEVIDO AO COVID-19 POR DISTRITO DA CIDADE DE SÃO PAULO (DADOS ATUALIZADOS ATÉ 09/09/21)**

Em 2020, o mundo foi atingido pela pandemia causada pelo COVID-19, para a qual está sendo realizada vacinação em massa da população, e que apresenta elevado índice de letalidade em relação à gripe, ameaçando milhões de vidas em escala planetária. A pandemia também vem acarretando impacto de enorme magnitude sobre a Atividade Econômica, o Transporte, a Administração Pública e o cotidiano dos cidadãos e cidadãs comuns. Esses desafios são ampliados em grandes aglomerações urbanas, como é o caso da Cidade de São Paulo.

A Secretaria Municipal da Saúde divulgou em 14/09/2021 dados atualizados sobre os óbitos de COVID-19 ocorridos até 09/09/21. Os dados foram divididos nas seguintes categorias: “Óbitos provavelmente por COVID”; “Óbitos confirmados de COVID” e “Total” (óbitos provavelmente por COVID mais óbitos confirmados de COVID, neste Relatório), com divisão por Distrito da Cidade de São Paulo.

Dentre os 5.636 “Óbitos provavelmente por COVID”, 34 (0,6%) apresentaram “endereço ignorado”. Já para a categoria de “Óbitos Confirmados de COVID”, 1.366 (3,5%) dos 39.556 óbitos apresentaram “endereço ignorado”. No total, dos 45.192 óbitos provavelmente por COVID e confirmados de COVID, 1.400 (3,1%) caracterizaram-se por “endereço ignorado”.

O fato do endereço da pessoa falecida ser ignorado pode indicar falha no preenchimento do registro, mas também pode ser forte indicativo de que aquela era uma pessoa migrante ou em situação de rua, sem endereço fixo na cidade. Tendo em vista que não existe uma classificação de óbitos específica para pessoas em situação de rua, esse é o melhor indicador disponível para esse contingente populacional, até que um indicador próprio seja desenvolvido.

De acordo com o Censo 2019 da População em Situação de Rua na Cidade de São Paulo, havia 24.344 pessoas nos abrigos ou nas ruas da cidade naquele ano. Assim sendo, esse total de 1.400 óbitos “sem endereço” representariam aproximadamente 5,8% daquele contingente de pessoas, ou cerca de uma a cada 17 pessoas. Para se ter uma ideia, o total de 43.792 óbitos com residência fixa



## **CÂMARA MUNICIPAL DE SÃO PAULO**

correspondem a cerca de 0,37% da população com residência fixa, ou aproximadamente uma a cada 270 pessoas.

Com base nesses números alarmantes, recomenda-se urgentemente, portanto, maiores investigações sobre como o COVID-19 está atingindo as pessoas em situação de rua, bem como a idealização e prática de políticas públicas com o objetivo de resguardar essa parcela da população paulistana que já se encontrava em situação de extrema vulnerabilidade antes da pandemia e, pela análise do indicador disponível, apresenta altíssimo risco de morte em decorrência de COVID-19 (mais de dezessete vezes o risco de morte em relação ao da população que possui endereço fixo).

O presente Relatório abordou os óbitos por COVID-19 nos 96 Distritos da Cidade, procurando mostrar um quadro geral da situação no Município. Foram considerados apenas os residentes na Cidade de São Paulo que faleceram em decorrência do COVID-19, ou provavelmente por COVID-19 (43.792 pessoas), sem contar os com “endereço ignorado” (1.400 pessoas).

Além de mostrar o número de óbitos por DISTRITO, procurou-se desenvolver um indicador que levasse em conta o contingente populacional nos Distritos da Cidade de São Paulo. Deste modo, apresentamos o número de óbitos por 100.000 habitantes de cada Distrito.

Entretanto, as informações sobre a população constantes no site da Prefeitura são referentes ao Censo de 2010 necessitando, portanto, de atualização. Assim sendo, utilizamos a estimativa para a população referente ao ano de 2020, a qual está disponível na ferramenta “Perfil dos Municípios Paulistas” da Fundação SEADE (Fundação Sistema Estadual de Análise de Dados).

As projeções de população publicadas na referida ferramenta (referentes a 2020) foram utilizadas no presente estudo por serem consideradas mais próximas à realidade do que os números de 2010 do Censo do IBGE. Em linhas gerais, observa-se que a estimativa da população paulistana para 2020 é de 11,86 milhões de habitantes.

A seguir, temos os mapas elaborados por esta Consultoria Técnica a partir dos dados divulgados pela Secretaria Municipal da Saúde. A média por Distrito, por categoria de óbito ocorrido até 09/09/2021 referente a COVID-19 foi a seguinte:



## **CÂMARA MUNICIPAL DE SÃO PAULO**

- “Óbitos provavelmente por COVID”: 58;
- “Óbitos Confirmados de COVID”: 398;
- Total (“Óbitos provavelmente por COVID” + “Óbitos Confirmados de COVID”): 456;
- “Óbitos provavelmente por COVID” por 100.000 habitantes:47;
- “Óbitos Confirmados de COVID” por 100.000 habitantes: 322;
- Total (“Óbitos provavelmente por COVID” + “Óbitos Confirmados de COVID” por 100.000 habitantes: 369.

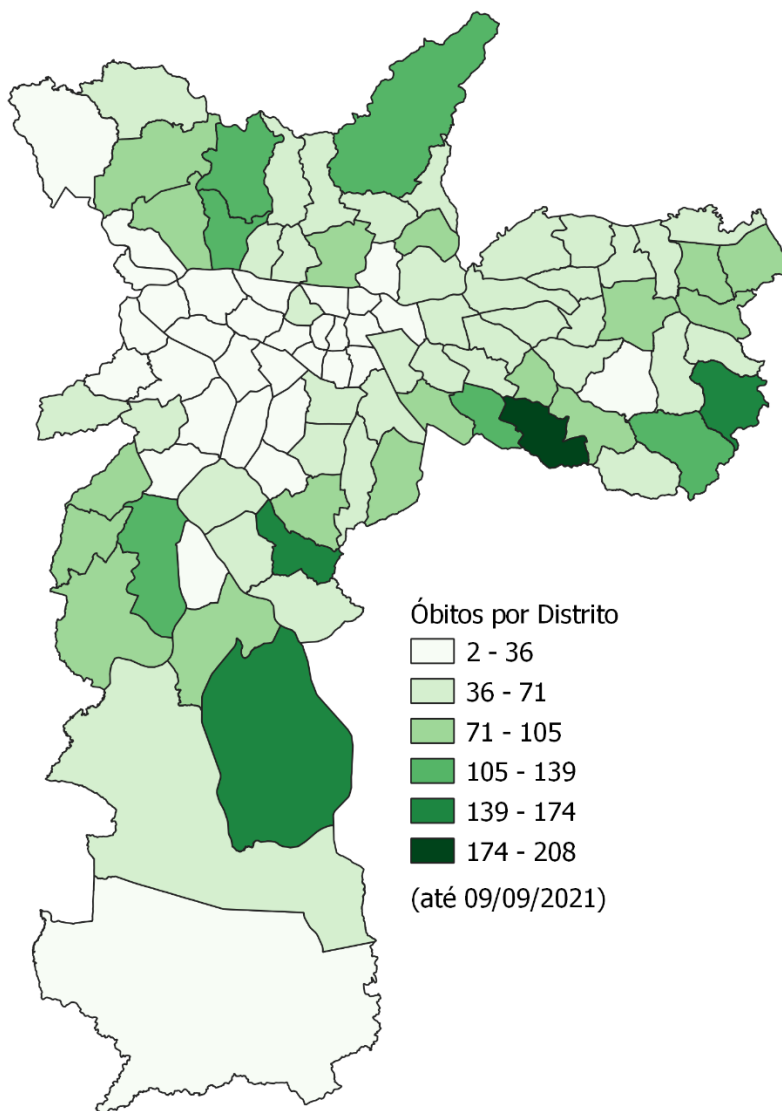


## CÂMARA MUNICIPAL DE SÃO PAULO

### 1) ÓBITOS PROVAVELMENTE POR COVID-19 POR DISTRITO (ATÉ 09/09/2021):

Observa-se forte concentração de óbitos suspeitos nos Distritos de Sapopemba, Grajaú, Cidade Tiradentes, Cidade Ademar e São Lucas, conforme o mapa a seguir:

ÓBITOS PROVAVELMENTE POR COVID-19 POR DISTRITO (ATÉ 09/09/2021):



Elaborado por Fernando T.H.F. Machado, Consultor Técnico Legislativo, em 14/09/21

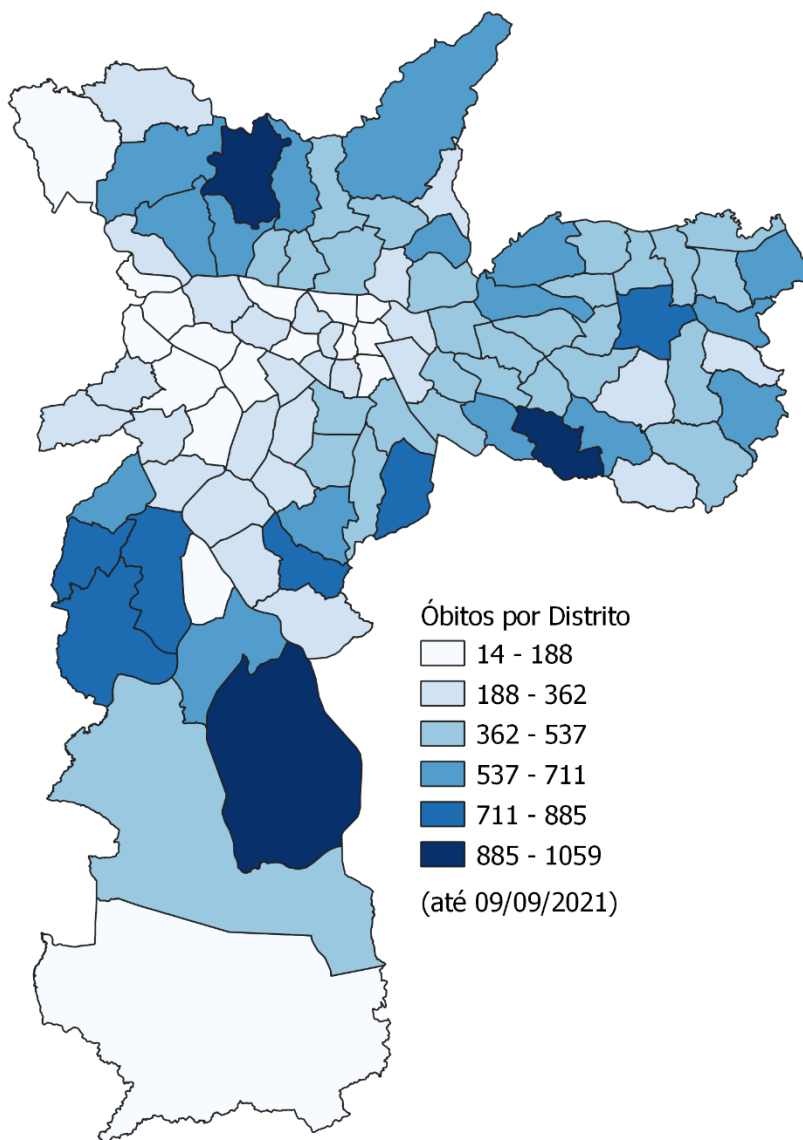


## CÂMARA MUNICIPAL DE SÃO PAULO

### 2) ÓBITOS CONFIRMADOS DE COVID-19 POR DISTRITO (ATÉ 09/09/2021):

Nos óbitos confirmados, destacam-se os Distritos de Sapopemba, Brasilândia, Grajaú, Cidade Ademar e Itaquera , de acordo com o mapa abaixo:

ÓBITOS CONFIRMADOS DE COVID-19 POR DISTRITO (ATÉ 09/09/2021):



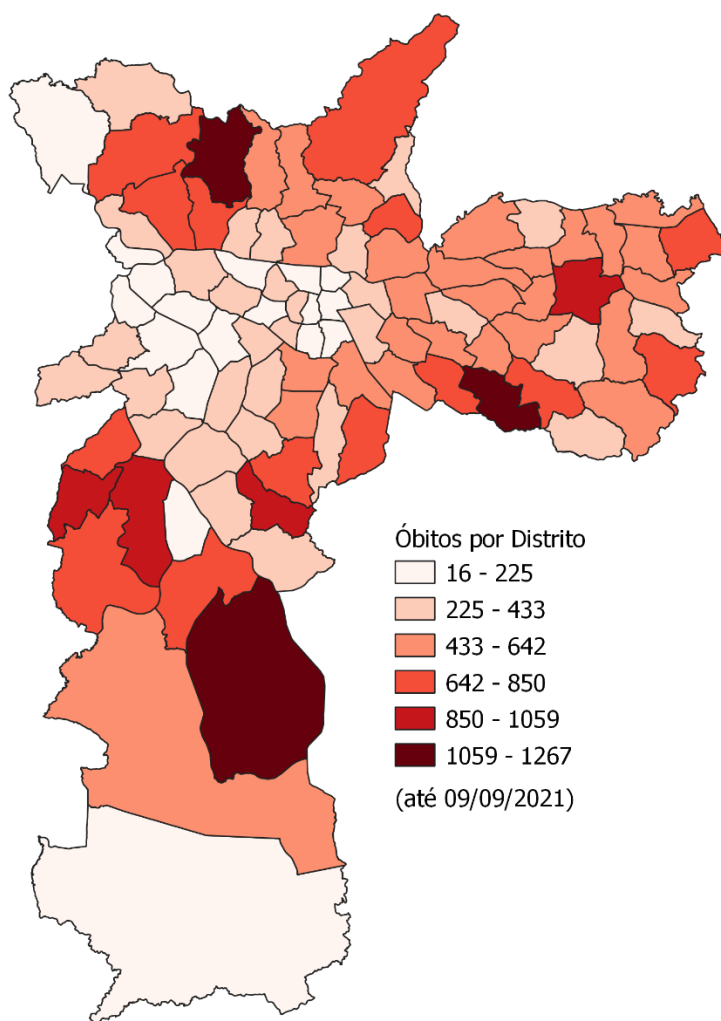


## CÂMARA MUNICIPAL DE SÃO PAULO

### 3) ÓBITOS PROVAVELMENTE POR COVID-19 MAIS CONFIRMADOS DE COVID-19 POR DISTRITO (ATÉ 09/09/2021):

Nesta categoria, o grande destaque são os Distritos de Sapopemba, Grajaú, Brasilândia, Cidade Ademar e Itaquera ,conforme mostra o mapa a seguir:

ÓBITOS PROVAVELMENTE POR COVID-19 MAIS CONFIRMADOS  
DE COVID-19 POR DISTRITO (ATÉ 09/09/2021):

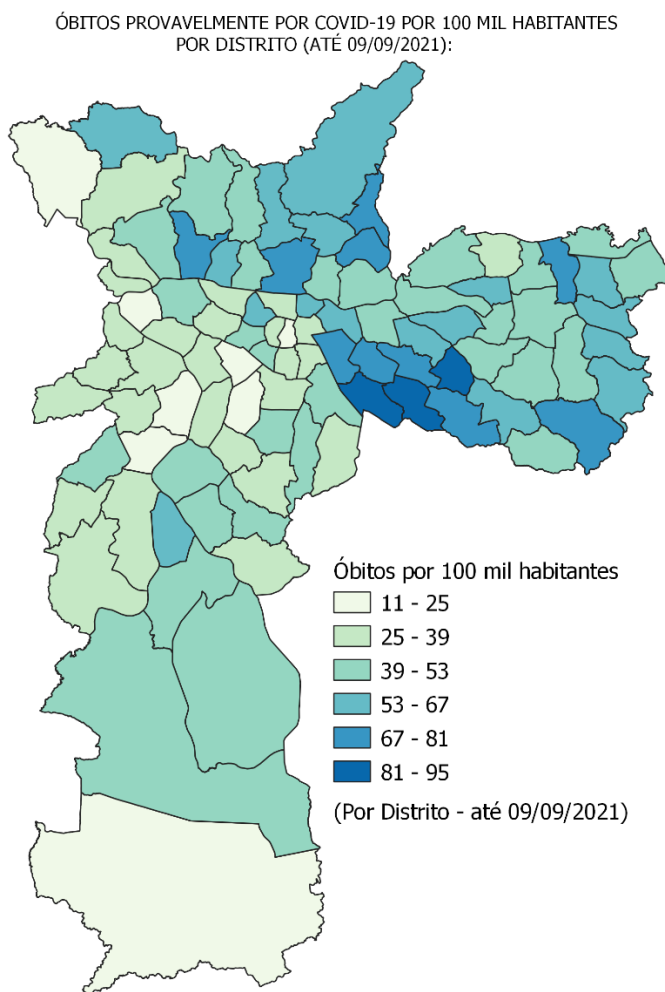




## CÂMARA MUNICIPAL DE SÃO PAULO

### 4) ÓBITOS PROVAVELMENTE POR COVID-19 POR 100 MIL HABITANTES POR DISTRITO (ATÉ 09/09/2021):

Levando-se em conta a população, destacam-se em número de óbitos suspeitos por 100.000 habitantes os Distritos de Vila Prudente, Aricanduva, São Lucas, Freguesia do Ó e Vila Formosa, conforme o mapa abaixo:



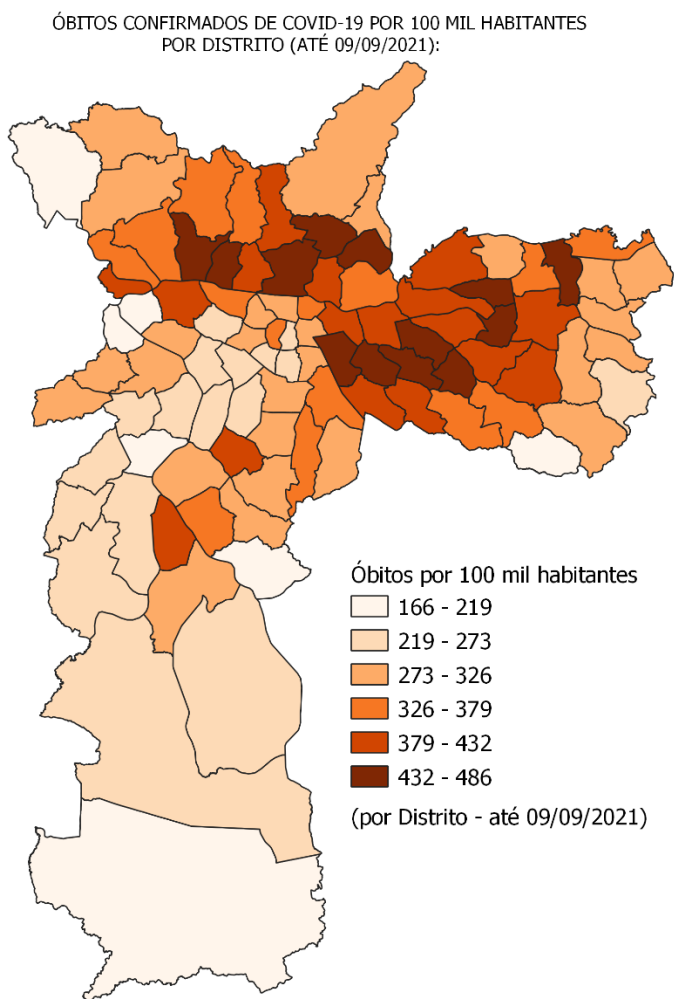




## CÂMARA MUNICIPAL DE SÃO PAULO

### 5) ÓBITOS CONFIRMADOS DE COVID-19 POR 100 MIL HABITANTES POR DISTRITO (ATÉ 09/09/2021):

Quando se observam os óbitos confirmados levando-se em conta a população, são destaque os Distritos de Ponte Rasa, Vila Formosa, Aricanduva, Água Rasa e Freguesia do Ó, como ilustra o mapa abaixo:



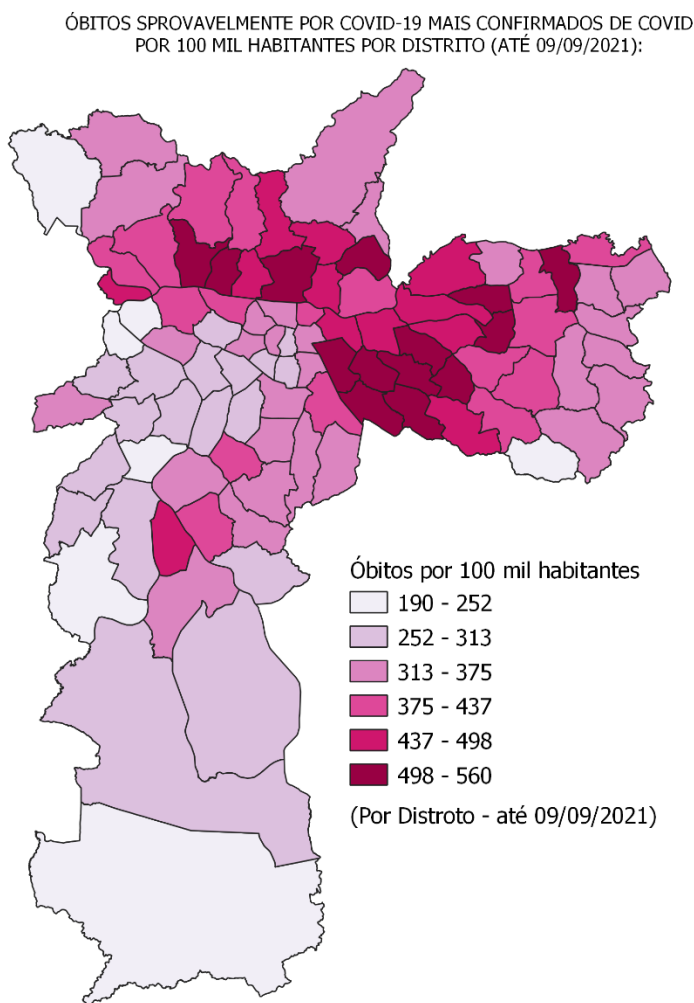
Elaborado por Fernando T.H.F. Machado, Consultor Técnico Legislativo, em 14/09/21



## CÂMARA MUNICIPAL DE SÃO PAULO

### 6) ÓBITOS SPROVAVELMENTE POR COVID-19 MAIS CONFIRMADOS DE COVID POR 100 MIL HABITANTES POR DISTRITO (ATÉ 09/09/2021):

A análise desse indicador mostrou que há maior incidência de óbitos nos Distritos de Aricanduva, Vila Formosa, Ponte Rasa, Freguesia do Ó e Água Rasa, conforme ilustra o mapa a seguir:



Elaborado por Fernando T.H.F. Machado, Consultor Técnico Legislativo, em 14/09/21